

CI 1 / S 1 - J / 2013

**Bodenflächen in Niedersachsen  
nach Art der tatsächlichen  
Nutzung 2013**  
– Stand: 31.12.2012 –



**Niedersachsen**

## Zeichenerklärung

-	= Nichts vorhanden	D	= Durchschnitt
0	= Mehr als nichts, aber weniger als die Hälfte der kleinsten dargestellten Einheit	p	= vorläufige Zahl
.	= Zahlenwert unbekannt oder aus Geheimhaltungsgründen nicht veröffentlicht	r	= berichtigte Zahl
X	= Nachweis ist nicht sinnvoll, unmöglich, oder Fragestellung trifft nicht zu	s	= geschätzte Zahl
...	= Angabe fällt später an	dav.	= davon. Mit diesem Wort wird die Aufgliederung einer Gesamtmasse in sämtliche Teilmassen eingeleitet
/	= Nicht veröffentlicht, weil nicht ausreichend genau oder nicht repräsentativ	dar.	= darunter. Mit diesem Wort wird die Ausgliederung einzelner Teilmassen angekündigt
()	= Aussagewert eingeschränkt, da Zahlenwert statistisch relativ unsicher		

Änderungen bereits bekanntgegebener Zahlen beruhen auf nachträglichen Berichtigungen.

Abweichungen in den Summen sind in der Regel auf das Runden der Einzelpositionen zurückzuführen.

Soweit nicht anders vermerkt ist, wurden die Tabellen im Landesamt für Statistik Niedersachsen erarbeitet und gelten für das Gebiet des Landes Niedersachsen.

## Qualität:

Sollte dem LSN nach Veröffentlichung dieser Publikation ein Fehler bekannt werden, so wird in der Online-Version darauf hingewiesen und der Fehler korrigiert. Die Online-Version finden Sie im Internet unter [www.statistik.niedersachsen.de](http://www.statistik.niedersachsen.de) > [Veröffentlichungen](#) > [Statistische Berichte](#) > [C Flächennutzung](#) > [C I 1 / S 1 \(katastermäßige\) Nutzung der Landesfläche](#)

bzw. in der Statistischen Bibliothek (Publikationsserver der Statistischen Ämter des Bundes und der Länder).

Der dazugehörige Qualitätsbericht steht Ihnen als kostenfreier Download im Publikationsangebot des Statistischen Bundesamtes unter dem Thema Land- und Forstwirtschaft, Fischerei zur Verfügung:

[www.destatis.de](http://www.destatis.de) > [Menü](#) > [Methoden](#) > [Qualität](#) > [Qualitätsberichte](#) > [Branchen und Unternehmen](#) > [Land - und Forstwirtschaft, Fischerei](#) > [Flächenerhebung nach Art der tatsächlichen Nutzung](#)

## Information und Beratung:

Auskünfte zu dieser Veröffentlichung unter:

E-Mail: [Auskunft-Landwirtschaft@statistik.niedersachsen.de](mailto:Auskunft-Landwirtschaft@statistik.niedersachsen.de)

Tel.: 0511 9898-1072

Auskünfte aus allen Bereichen der amtlichen Statistik unter:

Tel.: 0511 9898-1132, -1134

Fax: 0511 9898-991134

E-Mail: [auskunft@statistik.niedersachsen.de](mailto:auskunft@statistik.niedersachsen.de)

Internet: [www.statistik.niedersachsen.de](http://www.statistik.niedersachsen.de)

## Herausgeber:

Landesamt für Statistik Niedersachsen

Postfach 910764

30427 Hannover

Erscheinungsweise: jährlich

Erschienen im Mai 2021

© Landesamt für Statistik Niedersachsen, Hannover 2021.

Vervielfältigung und Verbreitung, auch auszugsweise, mit Quellenangabe gestattet.

## Inhalt

Zeichenerklärung, Impressum	2	
Glossar	5	
Nutzungsarten im Liegenschaftskataster	6	
Vorbemerkungen	11	
Abbildungen		
Abb. 1: Anteile ausgewählter Nutzungsarten an der Bodenfläche Niedersachsens am 31.12.2012 nach Kreisen und kreisfreien Städten in Prozent	19	
Abb. 2: Anteile ausgewählter Nutzungsarten an der Landwirtschafts- fläche Niedersachsens am 31.12.2012 nach Kreisen und kreisfreien Städten in Prozent	21	
Abb. 3: Entwicklung der Siedlungs- und Verkehrsfläche (SuV) in Niedersachsen (in ha)	92	
Abb. 4: Entwicklung der Flächeninanspruchnahme in Niedersachsen (in ha)	93	
Abb. 5: Anteil der Siedlungs- und Verkehrsfläche an der Gesamtfläche in Prozent	94	
Abb. 6: Anteil ausgewählter Nutzungsarten an der Siedlungs- und Verkehrsfläche in den Kreisen und kreisfreien Städten Niedersachsens am 31.12.2012	96	
<b>1</b>	<b>Bodenflächen nach Art der tatsächlichen Nutzung in Niedersachsen</b>	
1.1	Bodenflächen nach Art der tatsächlichen Nutzung in Niedersachsen am 31.12.2012 nach Kreisen und kreisfreien Städten	14
1.2	Anteile ausgewählter Nutzungsarten an der Bodenfläche Niedersachsens am 31.12.2012 nach Kreisen und kreisfreien Städten in Prozent	18
1.3	Anteile ausgewählter Nutzungsarten an der Landwirtschafts- fläche Niedersachsens am 31.12.2012 nach Kreisen und kreisfreien Städten in Prozent	20
1.4	Bodenfläche nach Art der tatsächlichen Nutzung in Niedersachsen am 31.12.2012 nach Gemeinden	22

<b>2</b>	<b>Siedlungs- und Verkehrsfläche in Niedersachsen</b>	
2.1	Entwicklung der Siedlungs- und Verkehrsfläche (SuV) und der Flächeninanspruchnahme in Niedersachsen	91
2.2	Anteil der Siedlungs- und Verkehrsfläche an der Gesamtfläche in Niedersachsen am 31.12.2012 nach Kreisen und kreisfreien Städten	95
2.3	Anteil ausgewählter Nutzungsarten an der Siedlungs- und Verkehrsfläche in den Kreisen und kreisfreien Städten Niedersachsens am 31.12.2012	97
2.4	Veränderung der Siedlungs- und Verkehrsfläche und der tägliche Flächenverbrauch in Niedersachsen vom 31.12.2008 und 31.12.2012 nach Kreisen und kreisfreien Städten	98
	Quellen	100

# Glossar

## **ALB (Automatisierte Liegenschaftsbuch)**

Im Automatisierten Liegenschaftsbuch (ALB) werden die Daten eines Flurstückes flächendeckend erfasst. Dazu gehören unter anderem Flurstücksangaben wie die Gemeinde, Gemarkung, Flur, Flurstücksnummer, Flächengröße sowie Nutzungsarten und Lagebezeichnungen. Darüber hinaus werden Eigentümer- und Grundbuchangaben gespeichert. Das ALB darf nicht mit einem Geoinformationssystem verwechselt werden, da die Daten der Flurstücke nur adresskodiert vorliegen.

## **ALKIS (Amtliche Liegenschaftskatasterinformationssystem)**

Das Amtliche Liegenschaftskatasterinformationssystem (ALKIS) wurde in Niedersachsen in den Katasterämtern im Jahr 2011 schrittweise eingeführt. Viele Jahre wurden die Nachweise des Liegenschaftskatasters mit den Verfahren Automatisiertes Liegenschaftsbuch (ALB) und Automatisierte Liegenschaftskarte verarbeitet und bereitgestellt. Im Zuge der Umstellung auf ALKIS wurden alle Daten des Liegenschaftskatasters zusammengeführt.

## **Bodenfläche / Bodennutzung**

Im Rahmen der Flächenstatistik werden bis hinunter auf die Gemeindeebene, abgeleitet aus den Liegenschaftskatastern der Länder, die Flächennutzungsarten mit den dazugehörigen Flächengrößen beziehungsweise -anteilen ausgewiesen und schließlich die Bodenfläche einer Gebietseinheit detailliert dargestellt. Durch die Addition aller Flächen ergibt sich schließlich die Gesamtfläche einer Gebietseinheit.

Die Gesamtfläche Niedersachsens und der Bundesrepublik Deutschland nimmt aus verschiedenen Gründen seit mehreren Jahren stetig zu. Zum Einen kommt es im Bereich der Küsten zu allmählichen Verlandung von Wattflächen. Diese werden bei regelmäßigen Vermessungen dann einer angrenzenden Gemeinde zugeschlagen, das heißt es kommt zu einer tatsächlichen Flächenveränderung. Zum Anderen wurden und werden die Vermessungsmethoden mit der Zeit moderner und damit auch immer genauer. In solchen Fällen handelt es sich vielmehr um eine scheinbare Flächenveränderung, welche in diesem Fall zu einer Zunahme geführt hat (vgl. STATISTISCHES BUNDESAMT 2017).

## **Flächeninanspruchnahme**

Die Flächeninanspruchnahme beinhaltet die Umnutzung von Flächen in Siedlungs- und Verkehrsfläche. Diese wird durch die Zunahme der Siedlungs- und Verkehrsfläche in Hektar pro Tag (ha/d) ermittelt. Die jährliche zusätzliche Inanspruchnahme von Bodenflächen wird hierfür durch die Anzahl der Kalendertage geteilt. Die tägliche Flächeninanspruchnahme eines Jahres wird inzwischen als wichtiger Nachhaltigkeitsindikator verwendet und steht, als ein hoch aggregierter Schlüsselindikator, für die Nachhaltigkeit der Raumnutzung.

## **Siedlungs- und Verkehrsfläche**

Die Siedlungs- und Verkehrsfläche setzt sich als aggregierte Nutzungsart aus verschiedenen (Haupt-) Nutzungen zusammen. Hierzu gehören Gebäude- und Frei-, Betriebs- (ohne Abbauland), Erholungs-, Verkehrs- sowie Friedhofsflächen. Diese Nutzungen werden wiederum in viele Unterkategorien gegliedert. So werden Gebäude- und Freiflächen dem öffentlichen Bereich, dem Gewerbe, Wohnen oder der Landwirtschaft zugeordnet. Zu Erholungsflächen gehören Sport- und Grünanlagen. Verkehrsflächen werden wiederum in Straßen, Schienen oder Plätze unterteilt.

Die Siedlungsfläche darf nicht mit Versiegelung im Sinne von Überbauung oder Asphaltierung gleichgesetzt werden. Die Siedlungsflächen umfassen auch einen erheblichen Anteil unbebauter und nicht versiegelter Flächen. Schätzungen zufolge ergeben bundesweit einen Versiegelungsgrad der Siedlungs- und Verkehrsfläche von 43 % bis 50 % (vgl. STATISTISCHES BUNDESAMT 2017).

## 2. Nutzungsarten im Liegenschaftskataster

Kennung/ Schlüssel	Bezeichnung	Begriffsbestimmung
▶100/200	Gebäude- und Freifläche	Flächen mit Gebäuden (Gebäudeflächen) und unbebaute Flächen (Freiflächen), die Zwecken der Gebäude untergeordnet sind (z.B. Vorgärten, Hausgärten).
110	Gebäude- und Freifläche Öffentliche Zwecke	Gebäude- und Freiflächen, die vorherrschend der Erfüllung öffentlicher Aufgaben und der Allgemeinheit dienen.
130	Gebäude- und Freifläche Wohnen	Gebäude- und Freiflächen, die vorherrschend Wohnzwecken dienen.
140	Gebäude- u. Freifläche Handel u. Dienstleistungen	Gebäude- und Freiflächen, die vorherrschend Einrichtungen von Handel und Dienstleistung dienen.
170	Gebäude- u. Freifläche Gewerbe u. Industrie	Gebäude- und Freiflächen, die vorherrschend gewerblichen und industriellen Zwecken dienen.
210	Gebäude- u. Freifläche Mischnutzung mit Wohnen	Gebäude- und Freiflächen, die Wohn- und anderen Nutzungen zugleich dienen und bei denen die Wohn- oder andere Nutzung nicht von ganz untergeordneter Bedeutung ist.
230	Gebäude- u. Freifläche zu Verkehrsanlagen	Gebäude- und Freiflächen, die vorherrschend der Abwicklung und Sicherheit des Verkehrs sowie der Unterhaltung der Verkehrsflächen dienen.
250	Gebäude- u. Freifläche zu Versorgungsanlagen	Gebäude- und Freiflächen, die vorherrschend der Versorgung dienen (z.B. Wasserwerke, Kraftwerke, Gasometer, Wassertürme, Sende- oder Pumpstation, Fernsprechvermittlung, Transformatorengelände, Schöpfwerke).
260	Gebäude- u. Freifläche zu Entsorgungsanlagen	Gebäude- und Freiflächen, die vorherrschend der Beseitigung von Abwasser und Abfall dienen.
270	Gebäude- u. Freifläche Land- u. Forstwirtschaft	Gebäude- und Freiflächen, die vorherrschend der Land- und Forstwirtschaft dienen, einschließlich des Wohnteils. Dazu zählen auch Betriebseinrichtungen des Gartenbaus und landwirtschaftlicher Sondernutzungen.
280	Gebäude- u. Freifläche Erholung	Gebäude- und Freiflächen, die vorherrschend dem Sport, der Freizeit und der Erholung dienen.
290	Gebäude- u. Freifläche ungenutzt	Gebäude- und Freiflächen, die nicht baulich oder nicht anders nachhaltig genutzt werden (z.B. Bauplätze).
▶300	Betriebsfläche	Unbebaute Flächen, die gewerblich, industriell oder für Zwecke der Ver- und Entsorgung genutzt werden.

Kennung/ Schlüssel	Bezeichnung	Begriffsbestimmung
310	Betriebsfläche Abbauwand	Unbebaute Flächen, die vorherrschend durch Abbau der Bodensubstanz genutzt werden. Dazu zählen auch Flächen, die für den Abbau vorbereitet sind, zum Teil ausgebeutete Flächen und Sicherheitsstreifen.
320	Betriebsfläche Halde	Unbebaute Flächen, auf denen vorherrschend aufgeschüttetes Material dauernd gelagert wird.
330	Betriebsfläche Lagerplatz	Unbebaute Flächen, auf denen vorherrschend Güter (Rohstoffe, Schrott, Halb- oder Fertigfabrikate und dgl.) vorübergehend gelagert werden.
340	Betriebsfläche Versorgungsanlage	Unbebaute Flächen, die vorherrschend der Versorgung dienen. Hierzu zählen auch Flächen ober- und unterirdischer Versorgungsleitungen, wenn eine andere Nutzung an der Erdoberfläche nicht vorhanden ist und es sich um größere Flächen handelt.
350	Betriebsfläche Entsorgungsanlage	Unbebaute Flächen, die vorherrschend der Entsorgung dienen.
360	Betriebsfläche ungenutzt	Unbebaute Flächen, die zur Erweiterung oder Neuansiedlung von Betrieben bereitgehalten oder nicht mehr genutzt werden.
▶400	Erholungsfläche	Unbebaute Flächen, die dem Sport und der Erholung dienen.
410	Sportfläche	Unbebaute Flächen, die vorherrschend dem Sport dienen.
420	Grünanlage	Unbebaute Flächen, die vorherrschend der Erholung dienen (auch Parks und Flächen von Kleingärten, Laubenkolonien, Spielplätzen).
430	Campingplatz	Unbebaute Flächen, die vorherrschend als Zelt- oder Wohnwagenplatz genutzt werden. Hierzu gehören auch unbedeutende Gebäude.
▶500	Verkehrsfläche	Unbebaute Flächen, die dem Straßen-, Schienen- oder Luftverkehr sowie Landflächen, die dem Verkehr auf den Wasserstraßen dienen. Hierzu zählen auch Seiten- und Parkstreifen, Brücken, Gräben und Böschungen, Rad- und Gehwege.
510	Straße	Unbebaute Flächen, die nach allgemeiner Auffassung als „Straße“ zu bezeichnen sind. Hierzu gehören auch die mit der Straße in unmittelbarer Verbindung stehenden Rad- und Gehwege.
520	Weg	Unbebaute Flächen, die nach allgemeiner Auffassung als „Weg“ zu bezeichnen sind; auch Zufahrten zu Sammelgaragen.
530	Platz	Unbebaute Flächen, die vorherrschend zum Abstellen von Fahrzeugen, Abhalten von Märkten oder Durchführen von Veranstaltungen dienen.
540	Bahngelände	Unbebaute Flächen, die vorherrschend dem schienengebundenen Verkehr dienen.
550	Flugplatz	Unbebaute Flächen, die vorherrschend dem Luftverkehr dienen.

Kennung/ Schlüssel	Bezeichnung	Begriffsbestimmung
560	Schiffsverkehr	Unbebaute Flächen zu Lande, die vorherrschend dem Schiffsverkehr dienen und in wirtschaftlichem Zusammenhang mit der Nutzung von Wasserflächen stehen (z.B. Hafenanlagen, Fähranlagen, Anlegestellen).
580	Verkehrsfläche ungenutzt	Unbebaute Flächen, die dem Verkehr dienen und nicht anders genutzt werden.
590	Verkehrsbegleitfläche	Unbebaute Flächen, die innerhalb der Verkehrsflächen liegen, aber als Begleitflächen dienen (Böschungen, Lärmschutzanlagen, Seitenbepflanzungen, Flächen innerhalb von Kreuzungsbereichen und Anschlussstellen). Bei Wasserstraßen gehören hierzu Böschungen, Uferbefestigungen, Betriebswege u. dergl. Auch Wasserauffangbecken und Sickerbecken, die Verkehrsanlagen dienen, sind hier zuzuordnen. Hierzu gehört auch Gehölz innerhalb von Verkehrsbegleitflächen. Verkehrsbegleitflächen von untergeordneter Bedeutung (z.B. bis zu ca. 3 m Breite) sind nicht nachzuweisen.
▶600	Landwirtschaftsfläche	Unbebaute Flächen, die dem Ackerbau, der Wiesen- und Weidewirtschaft, dem Gartenbau, dem Obstbau oder dem Weinbau dienen sowie Moor und Heide.
610	Ackerland	Flächen, die dem feldmäßigen Anbau von Pflanzen dienen (z.B. Getreide, Hülsen- und Hackfrüchte, Futterpflanzen, Handels- und Gartengewächse, Streuobstacker).
620	Grünland	Grasflächen, die gemäht oder geweidet werden (auch Streuobstwiesen).
630	Gartenland	Flächen, die dem landw. Erwerbsgartenbau dienen. Dazu gehören auch Flächen von Saat-, Pflanz- und Baumschulen. Hausgärten (soweit nicht der Gebäude- und Freifläche zuzuordnen) und Schrebergärten werden als Grünanlage (Schlüssel 420) eingeordnet.
640	Weingarten	Flächen, die dem Weinbau dienen.
650	Moor	Unkultivierte Flächen mit einer mindestens 20 cm starken oberen Schicht aus vertorften oder vermoorten Pflanzenresten, soweit sie nicht Abbauland sind. Ein geringwertiger Baumbestand (Gehölz) ändert nicht den Charakter „Moor“.
660	Heide	Unkultivierte, sandige, meist mit Heidekraut oder Ginster bewachsene Flächen. Ein geringwertiger Baumbestand (Gehölz) ändert nicht den Charakter „Heide“.
670	Obstanbaufläche	Flächen, die vorherrschend dem Intensivobstanbau dienen und mit Obstbäumen oder -sträuchern bestanden sind.
680	Landwirtschaftliche Betriebsfläche	Unbebaute Flächen, die vorherrschend dem landwirtschaftlichen Betrieb dienen und nicht den Schlüsseln 610 bis 670 und 690 zuzuordnen sind. Hierzu gehören auch Flächen stillgelegter landwirtschaftlicher Betriebe, die keiner neuen Nutzung zugeführt wurden.



Kennung/ Schlüssel	Bezeichnung	Begriffsbestimmung
690	Brachland	Flächen, die der Landwirtschaft dienen, aber offensichtlich seit längerem nicht mehr genutzt werden. Sind ehemalige landw. Genutzte Flächen mit Sträuchern, Büschen, Hecken und einzelnen Bäumen bewachsen, werden sie als Gehölz (740) ausgewiesen. Brachflächen mit einem genutzten Streuobstbestand gehören zum Brachland.
▶700	Waldfläche	Unbebaute Flächen, die mit Bäumen oder Sträuchern bewachsen sind. Hierzu gehören auch Waldblößen, Pflanzschulen und in der Regel auch Waldwege (sofern nicht als Flurstück ausgewiesen).
710	Laubwald	Flächen, die mit Laubbäumen bewachsen sind.
720	Nadelwald	Flächen, die mit Nadelbäumen bewachsen sind.
730	Mischwald	Flächen, die mit Laub- und Nadelbäumen bewachsen sind und bei denen der Charakter eines reinen Bestandes nicht vorherrscht.
740	Gehölz	Flächen, die mit Sträuchern oder vereinzelt Bäumen bewachsen sind. Hierzu gehören auch Windschutzstreifen, Vogelschutzgehölze u. dergl., sofern sie nicht in Verkehrsbegleitflächen liegen (dann 590).
760	Forstwirtschaftliche Betriebsfläche	Unbebaute Flächen, die vorherrschend dem forstwirtschaftlichen Betrieb dienen und nicht den Schlüsseln 710 bis 740 zuzuordnen sind (z.B. ein Holzlagerplatz).
▶800	Wasserfläche	Flächen, die ständig oder zeitweilig mit Wasser bedeckt sind, gleichgültig, ob das Wasser in natürlichen oder künstlichen Betten abfließt oder steht. Hierzu gehören auch Uferbefestigungen und Böschungen, außer bei Wasserstraßen (siehe Schlüssel 590).
810	Fluss	Natürliches fließendes Gewässer (ggf. auch mit begrädigten, kanalisierten Teilstücken), das wegen seiner Größe und Bedeutung nicht als Bach angesprochen werden kann. Die Bezeichnung gilt dann für den gesamten Verlauf.
820	Kanal	Künstlich angelegter Wasserlauf.
830	Hafen	Wasserflächen, die dem Liegen von Schiffen dienen.
840	Bach	Natürliches fließendes Gewässer, das wegen seiner geringen Größe nicht dem Schlüssel 810 zuzuordnen ist.
850	Graben	Ständig oder zeitweise fließendes, künstlich angelegtes oder natürliches Gewässer, das wegen seiner Größe und Bedeutung nicht den Schlüsseln 810, 820, 840 zuzuordnen ist. Hierzu gehören auch die Flächen von Wasserauffang-, Sickerbecken, Sandfängen, Trockengräben.
860	See	Natürliche oder künstlich angelegte, größere (ab ca. 1 ha) stehende oder nahezu stehende Wasserfläche.

Kennung/ Schlüssel	Bezeichnung	Begriffsbestimmung
870	Küstengewässer	Fläche zwischen der Küstenlinie bei mittlerem Tidehochwasserstand (MThW) bzw. für die Ostsee bei mittlerem Wasserstand oder der seewärtigen Begrenzung der oberirdischen Gewässer einerseits und der Hoheitsgrenze (Grenze zur Hohen See) andererseits.
880	Teich, Weiher	Natürliche oder künstlich angelegte, stehende oder nahezu stehende Wasserfläche, die kleiner als 1 ha ist.
890	Sumpf	Ständig stark mit Wasser durchtränkter Boden mit angepasster Vegetation; Moor siehe Schlüssel 650.
►900	Flächen anderer Nutzung	Unbebaute Flächen, die nicht mit einer der vorgenannten Nutzungsarten bezeichnet werden können.
910	Übungsgelände	Unbebaute Flächen, die vorherrschend Übungs- und Erprobungszwecken dienen (z.B. militärische Anlagen und Schutzbereiche, Verkehrsübungsplätze, Dressurplätze).
920	Schutzfläche	Unbebaute Flächen, die vorherrschend dem Schutz von Anlagen oder Landschaftsteilen dienen (z.B. Dämme, Hochwasserschutzanlagen).
930	Historische Anlage	Flächen mit historischen Anlagen, die nicht den Gebäude- und Freiflächen zugeordnet werden können. Hierzu zählen Stadtmauern, Türme, Denkmäler, Ruinen und Ausgrabungsstätten.
940	Friedhof	Unbebaute Flächen, die zur Bestattung dienen oder gedient haben. Hierzu gehört auch die gleichzeitig als Park genutzte Fläche; letztere nur, sofern nicht vom Charakter der Anlage her Grünanlage (Schlüssel 420) zutreffender ist.
950	Unland	Unbebaute Flächen, die nicht geordnet genutzt werden (z.B. Felsen, Dünen, stillgelegtes Abbauland).

# Vorbemerkungen

Der vorliegende Statistische Bericht enthält die Ergebnisse, der zum 31.12.2012 durchgeführten Erhebung der Bodenfläche in Niedersachsen nach Art der tatsächlichen Nutzung.

## Gesetzliche Grundlage

Gesetzliche Grundlage hierfür ist das Gesetz über Agrarstatistiken (Agrarstatistikgesetz – AgrStatG) in der Fassung der Bekanntmachung vom 17. Dezember 2009 (BGBl. I S. 3886), das zuletzt durch Artikel 13 Absatz 5 des Gesetzes vom 12. April 2012 (BGBl. I S. 579) geändert worden ist. Auskunftspflichtig sind die nach Landesrecht für die Führung des Liegenschaftskatasters zuständigen Stellen (AgrarStG § 93 Abs. 2 Nr. 2).

## Methodische Hinweise

Die seit 2001 im jährlichen Turnus stattfindende Flächenerhebung liefert Grundlageninformationen zur Bodennutzung jeweils zum Stand 31. Dezember des jeweiligen Vorjahres. Basis hierfür bildet das Amtliche Liegenschaftsbuch (ALB), in dem die Daten sämtlicher Flurstücke gespeichert sind. Die erste Erhebung dieser Art erfolgte 1979 zum Stand 31.12.1978. Aufgrund der Umstellung in den Katasterverwaltungen der Länder auf das Amtliche Liegenschaftskatasterinformationssystem (ALKIS), endet diese voraussichtlich im Jahr 2016 mit Stand 31.12.2015. Die methodische Umstellung erfolgte im Jahr 2010, wobei die Flächendaten noch auf die alte Systematik rückmigriert wurden. Daher lassen sich die aktuellen Zahlen mit Stand 31.12.2010 und davor nur noch eingeschränkt miteinander vergleichen.

Zweck dieser Statistik ist es, grundlegende Informationen zur Bodennutzung, insbesondere für raumordnungs- und umweltrelevante Entscheidungen auf Bundes-, Länder und Gemeindeebene (z.B. für die Nachhaltigkeitsstrategie der Bundesregierung), zu liefern. Hierbei rückt der Indikator der Siedlungs- und Verkehrsfläche immer mehr in den Fokus.

In Niedersachsen werden die Daten der tatsächlichen Nutzung auf der Grundlage des Automatisierten Liegenschaftsbuches (ALB) zusammengestellt und im Landesamt für Statistik sekundärstatistisch erhoben, aufbereitet und veröffentlicht. Das dem zugrunde liegende „Verzeichnis der flächenbezogenen Nutzungsarten im Liegenschaftskataster und ihrer Begriffsbestimmungen“ (AdV Nutzungsartenverzeichnis) unterscheidet folgende Nutzungsartenhauptgruppen:

- 100/200 Gebäude- und Freifläche
- 300 Betriebsfläche
- 400 Erholungsfläche
- 500 Verkehrsfläche
- 600 Landwirtschaftsfläche
- 700 Waldfläche
- 800 Wasserfläche
- 900 Flächen anderer Nutzung

Zusätzlich dazu wird auch die Summenposition „Siedlungs- und Verkehrsfläche“ als Flächenkategorie ermittelt. Hierin enthalten sind die Nutzungsarten Gebäude- und Freifläche (Nutzungsartenschlüssel 100/200), Betriebsfläche (300) abzüglich des Abbaulandes (310), Erholungsfläche (400), Verkehrsfläche (500) sowie Friedhöfe (940).

Differenzen zwischen Gesamtzahl und Summe der Teilzahlen entstehen durch unabhängiges Runden, den Berechnungen liegen die ungerundeten Zahlen zugrunde.

Die Erfassungseinheit der Katasterverwaltung ist in der Regel das *Flurstück*. Für dieses wird jeweils die Nutzungsart ermittelt, indem die dominierende Nutzung festgelegt wird. So wird z.B. in einem Flurstück ein Wohnhaus als dominierende Nutzung erkannt und der zugehörige Vorgarten als der Hauptnutzung „Wohnen“ dienende angrenzende Freifläche hinzugerechnet. In einem anderen Fall wird für einen angrenzenden Garten vielleicht ein eigener Flurstücksabschnitt mit einer eigenen Nutzungsart ausgewiesen. Daher kann von der Berichterstattung keine Auskunft über die konkrete Bodenbedeckung im physischen Sinne erwartet werden, da eine präzise Erfassung derselben nicht beabsichtigt wird.

Die Erhebung erfolgt nach dem Belegenheitsprinzip. Das heißt, dass die Flächen in den Gemeinden und gemeindefreien Gebieten ausgewiesen werden, in deren Gebiet sie liegen.

### **Vergleichbarkeit der Ergebnisse**

Aufgrund der unterschiedlichen Erhebungsmethoden, sind die Ergebnisse der Flächenstatistik und die der Bodennutzungshaupterhebung nur sehr eingeschränkt miteinander vergleichbar. Ein Grund hierfür ist, dass der Nachweis der Flächen in dieser Erhebung nach dem bereits oben erwähnten Belegenheitsprinzip erfolgt, während im Rahmen der Bodennutzungshaupterhebung die Flächen nach dem Betriebsprinzip erfasst werden. Dies bedeutet, dass Flächen einer Gemeinde zugeordnet werden können, die räumlich in keinem Zusammenhang zum tatsächlichen Standort stehen. Hinzukommen voneinander abweichende Begriffsdefinitionen und Erfassungsgrenzen. So werden in der Landwirtschaftsstatistik die Flächen in der Regel stichprobenartig erfasst und die Ergebnisse schließlich hochgerechnet.

### **Auswertung der Ergebnisse**

Niedersachsen verfügte am 31.12.2012 über ein Landesgebiet von 4 761 378 Hektar und ist nach Bayern damit flächenmäßig das zweitgrößte Land. Die Bezeichnung „Agrarland“ für Niedersachsen spiegelt sich dabei in der Nutzungsart „Landwirtschaftsfläche“ wieder. So werden über die Hälfte, ganze 60 % der Landesfläche, landwirtschaftlich genutzt. Es folgen Waldflächen mit 22 %, Gebäude- und Freiflächen mit 7 % sowie Verkehrsflächen mit 5 %. Die aggregierte Nutzungsart der Siedlungs- und Verkehrsfläche nimmt darüber hinaus 14 % der gesamten niedersächsischen Bodenfläche ein.

Der unter anderem von der Bundesregierung verwendete Nachhaltigkeitsindikator der Siedlungs- und Verkehrsfläche hat seit dem Jahr 2009 insgesamt um 2,7 % zugenommen. Gleichzeitig ist der Flächenverbrauch pro Tag im selben Zeitraum von 11,0 Hektar auf 9,9 Hektar zurückgegangen. Die jährlichen Zuwachsraten sind dabei seit mehreren Jahren rückläufig. Anfangs der 2010er Jahre betrug der tägliche Anstieg noch knapp 15 Hektar.

Dieser Bericht enthält Tabellen mit ausgesuchten Nutzungsarten. Diese liegen auch in einer tieferen Untergliederung vor und können bei Bedarf angefordert werden. Die zur Verfügung stehenden Nutzungsarten und die dazugehörigen Erläuterungen, befinden sich im Anhang dieses Berichtes.

1 Bodenflächen nach Art  
der tatsächlichen Nutzung  
in Niedersachsen

# 1 Bodenflächen nach Art der tatsächlichen Nutzung in Niedersachsen

## 1.1 Bodenfläche nach Art der tatsächlichen Nutzung am 31.12.2012<sup>1)</sup> in Niedersachsen nach Kreisen und kreisfreien Städten (in ha)

Schl. Nr.	Land Stat. Region Landkreis Kreisfreie Stadt Gemeinde	Bodenfläche insg. <sup>2)</sup>	davon								Betriebsfläche zusammen (300)
			Gebäude- und Freifläche							zusammen (300)	
			zusammen (100/200)	darunter							
				Öffentliche Zwecke (110)	Wohnen (130)	Handel- u. Dienstl. (140)	Gewerbe u. Industrie (170)	Mischnutz. mit Wohnen (210) <sup>3)</sup>	Land- u. Forstw. (270)		
1	2	3	4	5	6	7	8	9	10		
<b>Niedersachsen</b>		<b>4 761 378</b>	<b>351 478</b>	<b>17 295</b>	<b>198 055</b>	<b>18 465</b>	<b>42 746</b>	-	<b>59 063</b>	<b>5 621</b>	<b>33 654</b>
<b>1 Braunschweig</b>		<b>809 999</b>	<b>54 756</b>	<b>3 325</b>	<b>32 829</b>	<b>3 780</b>	<b>7 846</b>	-	<b>4 264</b>	<b>1 023</b>	<b>5 400</b>
101	Braunschweig, Stadt	19 217	4 808	561	2 656	596	679	-	66	77	272
102	Salzgitter, Stadt	22 392	3 717	169	1 628	291	1 425	-	97	32	203
103	Wolfsburg, Stadt	20 405	3 482	226	1 975	204	844	-	87	41	172
151	Gifhorn	156 281	8 405	414	5 009	431	723	-	1 206	366	854
152	Göttingen	111 724	7 406	599	4 513	635	800	-	518	95	477
153	Goslar	96 529	5 530	416	3 199	443	891	-	303	143	358
154	Helmstedt	67 396	3 623	167	2 318	156	428	-	342	34	1 342
155	Northeim	126 706	5 675	252	3 538	354	608	-	663	87	296
156	Osterode am Harz	63 601	3 253	162	2 096	208	515	-	166	44	526
157	Peine	53 493	4 962	156	3 215	253	695	-	416	50	462
158	Wolfenbüttel	72 255	3 896	203	2 682	209	238	-	400	55	438
<b>2 Hannover</b>		<b>904 789</b>	<b>71 313</b>	<b>3 754</b>	<b>41 637</b>	<b>4 465</b>	<b>8 717</b>	-	<b>9 557</b>	<b>950</b>	<b>8 226</b>
241	Region Hannover	229 076	26 147	1 853	15 716	1 855	3 663	-	1 646	486	2 530
251	Diepholz	198 793	13 006	417	6 830	694	1 309	-	3 251	102	1 648
252	Hameln-Pyrmont	79 614	5 498	304	3 456	320	591	-	538	63	317
254	Hildesheim	120 594	8 818	493	5 446	488	1 248	-	837	94	843
255	Holzminde	69 258	3 091	137	1 920	218	402	-	295	56	292
256	Nienburg (Weser)	139 896	8 096	308	3 851	479	889	-	2 250	71	2 145
257	Schaumburg	67 557	6 658	243	4 416	410	615	-	740	80	451
<b>3 Lüneburg</b>		<b>1 549 484</b>	<b>93 204</b>	<b>4 538</b>	<b>54 790</b>	<b>3 835</b>	<b>8 920</b>	-	<b>16 586</b>	<b>2 096</b>	<b>5 634</b>
351	Celle	154 518	9 234	579	5 590	462	1 144	-	981	287	437
352	Cuxhaven	205 776	12 257	378	6 884	395	890	-	3 218	208	536
353	Harburg	124 496	11 802	370	8 193	473	931	-	1 172	327	674
354	Lüchow-Dannenberg	122 063	4 158	144	2 600	158	329	-	797	33	296
355	Lüneburg	132 350	7 737	430	4 861	276	788	-	1 137	88	361
356	Osterholz	65 079	6 208	439	3 733	187	368	-	1 277	105	167
357	Rotenburg (Wümme)	207 026	11 379	591	6 351	617	868	-	2 257	265	1 451
358	Heidekreis	187 366	8 761	614	4 507	490	873	-	1 636	335	385
359	Stade	126 601	9 083	298	4 913	270	1 521	-	1 814	68	868
360	Uelzen	145 413	6 010	360	3 226	211	544	-	1 251	244	233
361	Verden	78 795	6 575	334	3 931	296	665	-	1 047	138	228
<b>4 Weser-Ems</b>		<b>1 497 107</b>	<b>132 206</b>	<b>5 679</b>	<b>68 799</b>	<b>6 385</b>	<b>17 263</b>	-	<b>28 655</b>	<b>1 551</b>	<b>14 394</b>
401	Delmenhorst, Stadt	6 236	2 181	193	1 422	206	222	-	89	23	7
402	Emden, Stadt	11 235	1 927	87	840	137	603	-	70	32	57
403	Oldenburg (Oldb), Stadt	10 299	4 154	304	2 829	461	393	-	55	33	62
404	Osnabrück, Stadt	11 980	3 803	424	2 146	290	744	-	129	23	138
405	Wilhelmshaven, Stadt	10 691	2 755	370	1 183	146	865	-	66	27	254
451	Ammerland	72 835	7 580	244	4 222	383	794	-	1 611	136	510
452	Aurich	128 731	11 001	345	7 143	420	777	-	1 809	162	879
453	Cloppenburg	141 838	11 245	275	4 493	405	1 492	-	4 032	119	3 042
454	Emsland	288 202	21 030	782	8 840	859	3 852	-	5 388	270	3 299
455	Friesland	60 790	5 856	646	3 441	352	406	-	825	40	219
456	Grafschaft Bentheim	98 086	7 581	245	3 255	383	1 202	-	2 149	37	1 835
457	Leer	108 601	9 842	329	6 462	634	674	-	1 520	71	355
458	Oldenburg	106 310	8 360	280	4 552	307	689	-	2 019	268	700
459	Osnabrück	212 157	17 225	532	9 017	694	2 283	-	4 291	137	1 020
460	Vechta	81 259	8 059	260	3 395	343	1 292	-	2 552	98	1 394
461	Wesermarsch	82 190	5 605	175	3 218	178	714	-	1 142	46	397
462	Wittmund	65 666	4 004	187	2 341	187	263	-	906	29	225

1) Aufgrund der Umstellung in der niedersächsischen Katasterverwaltung auf das neue "Automatische Liegenschaftskataster-Informationssystem" (ALKIS) und die dadurch erforderliche Rückmigration der Daten auf die alte Systematik lassen sich die Zahlen mit dem Stand 31.12.2010 und davor nur eingeschränkt vergleichen.

2) Bodenfläche ohne Küstengewässer; - Küstengewässer 352 358,47 ha ; Bodenfläche mit Küstengewässer 5 113 736,66 ha.

3) Code 210 u. Code 920 entfallen durch Umstellung auf ALKIS.

4) Code 620 einschließlich Deichfläche.

5) Code 950 einschließlich Truppenübungsplätze.

6) Differenz zum Vorjahr 3 597 ha; Flächenverbrauch pro Tag 9,85 ha (Niedersachsen)

noch: davon											Schl. Nr.	Land Stat. Region Landkreis Kreisfreie Stadt Gemeinde
noch: Betriebs- fläche		Erholungsfläche			Verkehrsfläche				Landwirtschaftsfläche			
darunter		zusam- men (400)	darunter		zusam- men (500)	darunter			zusam- men (600)	darunter		
Abbau- land (310)	Lager- platz (330)		Sport- fläche (410)	Grünanl. (420)		Straße (510)	Weg (520)	Bahn- gelände (540)				
11	12	13	14	15	16	17	18	19	20	21		
<b>24 778</b>	<b>2 822</b>	<b>45 711</b>	<b>15 188</b>	<b>28 076</b>	<b>245 050</b>	<b>114 111</b>	<b>83 082</b>	<b>8 773</b>	<b>2 858 645</b>	<b>1 763 395</b>		<b>Niedersachsen</b>
<b>3 345</b>	<b>475</b>	<b>10 443</b>	<b>2 845</b>	<b>7 283</b>	<b>44 738</b>	<b>13 706</b>	<b>19 370</b>	<b>1 304</b>	<b>397 613</b>	<b>322 487</b>	<b>1</b>	<b>Braunschweig</b>
8	26	1 377	241	1 135	2 437	1 115	425	187	7 096	5 675	101	Braunschweig, Stadt
59	55	756	155	598	1 710	669	355	55	11 364	10 670	102	Salzgitter, Stadt
23	13	868	157	706	1 769	632	540	60	8 551	6 160	103	Wolfsburg, Stadt
677	42	979	421	418	7 064	2 335	3 718	240	81 312	60 702	151	Gifhorn
263	72	1 550	369	1 155	7 004	1 926	3 477	119	55 887	44 211	152	Göttingen
144	108	944	307	581	3 607	1 250	990	103	27 485	21 025	153	Goslar
1 235	28	595	197	381	3 731	1 231	1 530	146	39 970	35 184	154	Helmstedt
161	49	1 089	350	719	7 612	1 602	4 122	190	61 347	48 175	155	Northheim
412	27	557	186	335	2 857	769	1 425	56	18 958	12 191	156	Osterode am Harz
232	37	843	205	630	3 440	1 056	1 386	76	37 011	32 206	157	Peine
131	18	884	257	626	3 506	1 122	1 404	71	48 633	46 287	158	Wolfenbüttel
<b>6 095</b>	<b>601</b>	<b>12 012</b>	<b>3 499</b>	<b>8 103</b>	<b>54 053</b>	<b>19 877</b>	<b>20 026</b>	<b>1 827</b>	<b>541 521</b>	<b>418 343</b>	<b>2</b>	<b>Hannover</b>
1 672	223	5 854	1 586	4 126	17 221	5 626	5 707	753	123 199	94 234	241	Region Hannover
1 321	94	1 151	450	612	10 386	5 572	3 101	353	148 235	106 346	251	Diepholz
198	41	1 135	310	782	4 477	1 334	2 148	126	41 318	34 670	252	Hameln-Pyrmont
537	85	1 779	465	1 292	7 400	2 124	2 828	268	70 281	64 800	254	Hildesheim
178	38	666	148	485	3 480	789	1 877	51	28 934	19 666	255	Holz Minden
1 996	54	620	291	289	6 852	2 998	2 828	185	92 914	69 473	256	Nienburg (Weser)
192	65	807	250	518	4 237	1 433	1 537	90	36 641	29 153	257	Schaumburg
<b>3 830</b>	<b>582</b>	<b>10 643</b>	<b>4 465</b>	<b>5 239</b>	<b>68 416</b>	<b>33 845</b>	<b>26 541</b>	<b>3 584</b>	<b>905 464</b>	<b>479 920</b>	<b>3</b>	<b>Lüneburg</b>
157	43	1 081	478	489	6 977	2 801	2 944	317	58 858	40 287	351	Celle
374	83	1 251	450	600	8 910	4 190	4 087	314	156 471	44 046	352	Cuxhaven
500	62	1 481	689	674	6 726	3 626	2 279	609	65 294	36 329	353	Harburg
201	20	379	197	151	5 198	2 376	2 497	215	63 473	45 561	354	Lüchow-Dannenberg
201	54	1 483	587	823	5 586	3 049	1 646	331	68 119	47 486	355	Lüneburg
118	27	593	289	295	3 063	1 765	1 060	113	44 541	9 828	356	Osterholz
1 283	88	1 159	489	592	9 451	4 646	3 831	361	146 375	74 438	357	Rotenburg (Wümme)
198	56	1 214	370	642	7 302	3 799	2 506	406	78 680	48 499	358	Heidekreis
546	81	738	403	310	4 989	2 775	1 814	250	92 158	35 088	359	Stade
115	19	585	175	393	5 848	2 798	2 401	395	77 183	66 420	360	Uelzen
136	48	678	338	268	4 366	2 021	1 477	272	54 312	31 938	361	Verden
<b>11 509</b>	<b>1 164</b>	<b>12 613</b>	<b>4 378</b>	<b>7 451</b>	<b>77 844</b>	<b>46 684</b>	<b>17 145</b>	<b>2 059</b>	<b>1 014 047</b>	<b>542 646</b>	<b>4</b>	<b>Weser-Ems</b>
-	7	196	46	149	592	394	42	21	2 811	851	401	Delmenhorst, Stadt
-	28	177	60	112	868	614	88	86	6 623	2 320	402	Emden, Stadt
-	26	515	91	423	1 398	848	105	33	3 117	575	403	Oldenburg (Oldb), Stadt
65	19	508	123	373	1 479	942	125	174	3 771	2 386	404	Osnabrück, Stadt
-	138	472	85	386	1 278	556	98	57	4 062	404	405	Wilhelmshaven, Stadt
401	67	801	309	460	3 794	2 299	966	104	50 507	15 119	451	Ammerland
679	95	1 207	414	741	5 904	4 125	1 322	115	96 368	31 672	452	Aurich
2 756	71	938	283	618	6 838	3 881	1 501	127	98 702	77 742	453	Cloppenburg
2 794	209	1 745	814	805	15 020	9 303	3 734	357	185 107	135 153	454	Emsland
67	77	755	205	426	3 051	1 533	766	58	44 580	13 395	455	Friesland
1 657	30	784	259	444	5 130	3 627	811	161	64 974	41 038	456	Grafschaft Bentheim
237	40	582	217	340	5 254	4 076	578	198	79 773	12 353	457	Leer
454	64	924	366	496	5 361	2 494	1 438	69	68 626	48 415	458	Oldenburg
811	107	1 530	671	760	11 786	6 355	2 819	315	133 105	101 832	459	Osnabrück
1 262	47	736	254	467	4 360	2 428	1 146	36	54 624	44 910	460	Vechta
212	117	497	102	339	3 157	1 415	967	117	66 840	1 724	461	Wesermarsch
112	23	248	78	114	2 575	1 794	637	30	50 458	12 757	462	Wittmund

# 1 Bodenflächen nach Art der tatsächlichen Nutzung in Niedersachsen

Noch: 1.1 Bodenfläche nach Art der tatsächlichen Nutzung am 31.12.2012<sup>1)</sup> in Niedersachsen  
nach Kreisen und kreisfreien Städten (in ha)

Schl. Nr.	Land Stat. Region Landkreis Kreisfreie Stadt Gemeinde	davon									
		noch: Landwirtschaftsfläche					Waldfläche				Wasserfläche
					noch : darunter		zu- sammen (700)	darunter			zu- sammen (800)
		Grünland (620) <sup>4)</sup>	Garten- land (630)	Moor (650)	Heide (660)	Brachland (690)		Laub- wald (710)	Nadel- wald (720)	Misch- wald (730)	
22	23	24	25	26	27	28	29	30	31		
<b>Niedersachsen</b>		<b>978 458</b>	<b>12 153</b>	<b>55 284</b>	<b>16 824</b>	<b>18 838</b>	<b>1 042 106</b>	<b>196 592</b>	<b>519 296</b>	<b>282 791</b>	<b>110 920</b>
<b>1 Braunschweig</b>		<b>67 804</b>	<b>604</b>	<b>2 179</b>	<b>666</b>	<b>3 379</b>	<b>280 355</b>	<b>66 515</b>	<b>110 384</b>	<b>94 434</b>	<b>12 602</b>
101 Braunschweig, Stadt		1 058	38	-	-	315	2 536	1 408	196	586	564
102 Salzgitter, Stadt		472	13	86	3	100	3 929	2 525	457	553	597
103 Wolfsburg, Stadt		2 007	26	134	27	191	4 844	1 232	1 067	2 325	598
151 Gifhorn		17 611	161	1 426	453	876	52 977	5 426	36 573	9 530	2 552
152 Göttingen		11 133	66	-	46	337	38 055	13 713	2 898	20 866	1 161
153 Goslar		5 616	17	421	65	326	56 514	8 237	38 977	7 148	1 802
154 Helmstedt		4 270	109	8	4	353	16 638	5 402	1 962	8 597	1 023
155 Northeim		12 656	42	-	17	338	49 164	9 192	8 104	30 598	1 363
156 Osterode am Harz		6 582	9	1	1	163	36 297	10 952	19 128	5 811	954
157 Peine		4 509	28	103	13	138	5 498	2 220	341	2 152	1 187
158 Wolfenbüttel		1 889	94	-	38	241	13 903	6 208	680	6 269	801
<b>2 Hannover</b>		<b>102 392</b>	<b>1 369</b>	<b>14 859</b>	<b>643</b>	<b>2 972</b>	<b>194 365</b>	<b>64 443</b>	<b>51 979</b>	<b>71 433</b>	<b>19 559</b>
241 Region Hannover		23 435	587	3 638	128	1 059	45 389	11 645	16 842	15 142	7 169
251 Diepholz		32 843	197	7 907	198	554	19 845	5 006	5 173	8 486	4 327
252 Hameln-Pyrmont		6 404	51	2	1	171	25 504	13 993	4 103	7 014	1 081
254 Hildesheim		5 062	126	-	0	201	29 468	16 941	3 984	7 697	1 630
255 Holzminden		8 845	76	119	1	195	31 661	6 661	6 695	17 833	810
256 Nienburg (Weser)		18 668	182	3 192	314	626	25 071	3 529	13 691	6 425	3 378
257 Schaumburg		7 136	151	1	1	167	17 426	6 668	1 492	8 835	1 163
<b>3 Lüneburg</b>		<b>370 471</b>	<b>3 122</b>	<b>20 501</b>	<b>12 395</b>	<b>7 502</b>	<b>380 076</b>	<b>31 085</b>	<b>266 811</b>	<b>71 382</b>	<b>35 452</b>
351 Celle		15 624	175	1 180	964	546	70 340	2 660	57 132	8 447	2 450
352 Cuxhaven		103 726	485	6 249	567	722	17 647	1 411	8 257	6 117	5 970
353 Harburg		23 933	576	835	1 768	1 403	35 465	3 483	24 990	6 350	2 617
354 Lüchow-Dannenberg		16 313	227	66	746	510	45 258	5 610	31 783	7 293	3 100
355 Lüneburg		18 766	324	69	349	1 040	41 266	4 484	29 096	7 029	3 552
356 Osterholz		32 695	96	1 611	171	88	7 618	1 018	3 963	2 047	1 725
357 Rotenburg (Wümme)		62 347	170	6 384	1 623	1 213	34 043	3 110	16 554	12 454	2 170
358 Heidekreis		22 895	140	818	5 351	599	60 316	3 337	48 142	7 871	1 769
359 Stade		44 078	514	2 247	203	616	9 070	1 455	3 957	3 335	8 812
360 Uelzen		9 288	173	158	546	511	48 684	3 829	36 944	7 341	1 206
361 Verden		20 807	240	884	108	255	10 369	688	5 993	3 097	2 081
<b>4 Weser-Ems</b>		<b>437 791</b>	<b>7 058</b>	<b>17 745</b>	<b>3 120</b>	<b>4 986</b>	<b>187 310</b>	<b>34 548</b>	<b>90 122</b>	<b>45 542</b>	<b>43 306</b>
401 Delmenhorst, Stadt		1 927	19	-	0	8	187	63	6	25	137
402 Emden, Stadt		4 000	22	-	-	279	135	2	-	2	859
403 Oldenburg (Oldb), Stadt		2 295	31	106	24	84	564	157	54	101	433
404 Osnabrück, Stadt		1 128	197	2	-	55	1 994	595	241	1 051	187
405 Wilhelmshaven, Stadt		3 575	7	-	-	73	1 173	109	0	1	649
451 Ammerland		30 346	3 912	578	12	457	7 729	2 269	2 051	2 629	1 849
452 Aurich		61 544	586	1 294	5	1 233	5 029	1 014	1 329	1 634	4 839
453 Cloppenburg		17 946	474	2 199	152	148	18 292	2 352	9 843	4 260	2 643
454 Emsland		39 928	228	8 208	1 225	298	50 560	5 158	35 911	5 740	8 720
455 Friesland		30 294	205	366	59	241	4 385	1 417	1 410	1 019	1 557
456 Grafschaft Bentheim		22 006	73	747	959	116	15 397	2 639	8 305	3 253	2 191
457 Leer		65 459	175	1 204	505	64	3 022	171	812	715	6 893
458 Oldenburg		18 723	418	513	83	408	20 053	4 720	9 397	4 332	1 627
459 Osnabrück		29 673	252	808	28	455	42 878	10 404	14 791	16 139	3 886
460 Vechta		8 056	93	1 066	30	256	10 728	2 723	4 718	2 324	1 203
461 Wesermarsch		64 490	162	239	27	173	1 300	611	104	163	4 074
462 Wittmund		36 400	200	416	11	637	3 884	145	1 150	2 154	1 558

1) Aufgrund der Erstellung in der niedersächsischen Katasterverwaltung auf das neue "Automatische Liegenschaftskataster-Informationssystem" (ALKIS) und die dadurch erforderliche Rückmigration der Daten auf die alte Systematik lassen sich die Zahlen mit dem Stand 31.12.2010 und davor nur eingeschränkt vergleichen.

2) Bodenfläche ohne Küstengewässer; - Küstengewässer 352 358,47 ha ; Bodenfläche mit Küstengewässer 5 113 736,66 ha.

3) Code 210 u. Code 920 entfallen durch Umstellung auf ALKIS.

4) Code 620 einschließlich Deichfläche.

5) Code 950 einschließlich Truppenübungsplätze.

6) Differenz zum Vorjahr 3 597 ha; Flächenverbrauch pro Tag 9,85 ha (Niedersachsen)



noch: davon										Siedlungs- und Verkehrsfläche (100+200, 300 (ohne 310), 400, 500, 940) <sup>6)</sup>	Schl. Nr.	Land Stat. Region Landkreis Kreisfreie Stadt Gemeinde
noch: Wasserfläche						Flächen anderer Nutzung						
darunter						zu- sammen (900)	darunter					
Fluss (810), Altwasser (87A)	Kanal (820)	Bach (840)	Graben (850)	See (860), Teich (880)	Sumpf (890)		Schutz- fläche (920) <sup>3)</sup>	Friedhof (940)	Unland (950) <sup>5)</sup>			
32	33	34	35	36	37	38	39	40	41			
28 446	5 333	7 927	29 604	31 904	6 119	73 814	-	4 289	68 591	655 405	Niedersachsen	
1 938	748	788	2 886	5 598	581	4 092	-	934	3 107	112 925	1 Braunschweig	
106	49	19	86	220	79	126	-	89	28	8 976	101 Braunschweig, Stadt	
25	32	27	53	396	17	118	-	61	55	6 388	102 Salzgitter, Stadt	
24	102	17	95	292	63	122	-	74	39	6 341	103 Wolfsburg, Stadt	
259	381	144	775	879	111	2 138	-	99	2 034	16 724	151 Gifhorn	
477	2	86	338	211	45	182	-	152	25	16 328	152 Göttingen	
157	-	139	134	1 268	104	289	-	97	184	10 392	153 Goslar	
79	1	123	324	476	20	474	-	73	398	8 128	154 Helmstedt	
408	5	82	438	382	49	160	-	109	45	14 619	155 Northeim	
201	-	61	125	508	59	200	-	52	147	6 833	156 Osterode am Harz	
76	164	32	200	693	18	90	-	59	30	9 535	157 Peine	
125	11	58	317	273	16	193	-	69	121	8 661	158 Wolfenbüttel	
2 290	640	2 290	4 361	9 563	344	3 741	-	1 151	2 525	140 659	2 Hannover	
443	370	534	1 050	4 673	96	1 568	-	529	1 015	50 608	241 Region Hannover	
161	8	790	1 195	2 033	120	195	-	104	80	24 974	251 Diepholz	
299	-	170	236	366	5	283	-	105	175	11 335	252 Hameln-Pyrmont	
261	43	205	375	703	40	376	-	176	189	18 478	254 Hildesheim	
318	-	112	148	219	10	325	-	53	271	7 403	255 Holzminde	
729	47	297	1 115	1 127	46	820	-	84	727	15 802	256 Nienburg (Weser)	
78	172	182	243	443	28	174	-	100	69	12 060	257 Schaumburg	
15 334	1 261	1 600	7 545	7 248	2 256	50 595	-	1 180	48 715	175 247	3 Lüneburg	
269	3	316	452	1 193	215	5 142	-	183	4 892	17 753	351 Celle	
1 520	453	311	1 519	1 617	430	2 735	-	140	2 553	22 720	352 Cuxhaven	
903	47	57	494	870	227	437	-	103	319	20 286	353 Harburg	
1 578	45	57	657	443	300	202	-	65	135	9 894	354 Lüchow-Dannenberg	
1 842	156	104	716	503	204	4 246	-	130	4 077	15 096	355 Lüneburg	
809	8	52	457	179	219	1 163	-	36	1 125	9 950	356 Osterholz	
264	18	258	678	635	317	999	-	128	570	22 284	357 Rotenburg (Wümme)	
510	0	205	328	624	100	28 940	-	116	28 599	17 579	358 Heidekreis	
6 696	32	53	1 426	476	121	882	-	115	760	15 248	359 Stade	
79	439	118	200	346	23	5 665	-	88	5 574	12 649	360 Uelzen	
864	60	70	618	361	100	185	-	75	109	11 787	361 Verden	
8 883	2 685	3 250	14 812	9 496	2 939	15 386	-	1 025	14 244	226 573	4 Weser-Ems	
25	-	27	34	43	7	125	-	30	95	3 006	401 Delmenhorst, Stadt	
308	57	-	113	109	55	589	-	28	562	3 056	402 Emden, Stadt	
45	35	62	63	213	12	55	-	46	8	6 175	403 Oldenburg (Oldb), Stadt	
24	24	26	19	81	7	102	-	89	12	5 951	404 Osnabrück, Stadt	
41	8	-	93	186	33	48	-	32	4	4 791	405 Wilhelmshaven, Stadt	
32	86	182	396	1 052	97	65	-	32	24	12 315	451 Ammerland	
340	292	101	1 676	1 134	936	3 505	-	76	3 419	18 387	452 Aurich	
132	203	405	1 039	720	141	138	-	57	77	19 364	453 Cloppenburg	
1 585	768	384	4 233	1 210	446	2 722	-	146	2 547	38 445	454 Emsland	
6	15	10	842	606	23	387	-	34	350	9 847	455 Friesland	
292	128	34	1 208	461	65	194	-	59	125	13 732	456 Grafschaft Bentheim	
3 626	523	19	1 451	847	337	2 881	-	67	2 810	15 863	457 Leer	
137	34	379	397	580	100	660	-	42	600	14 932	458 Oldenburg	
302	276	552	1 508	1 134	113	727	-	188	530	30 938	459 Osnabrück	
12	5	301	486	360	40	156	-	44	109	13 330	460 Vechta	
1 974	202	50	1 021	376	396	320	-	30	287	9 475	461 Wesermarsch	
2	28	718	232	384	131	2 714	-	26	2 685	6 966	462 Wittmund	

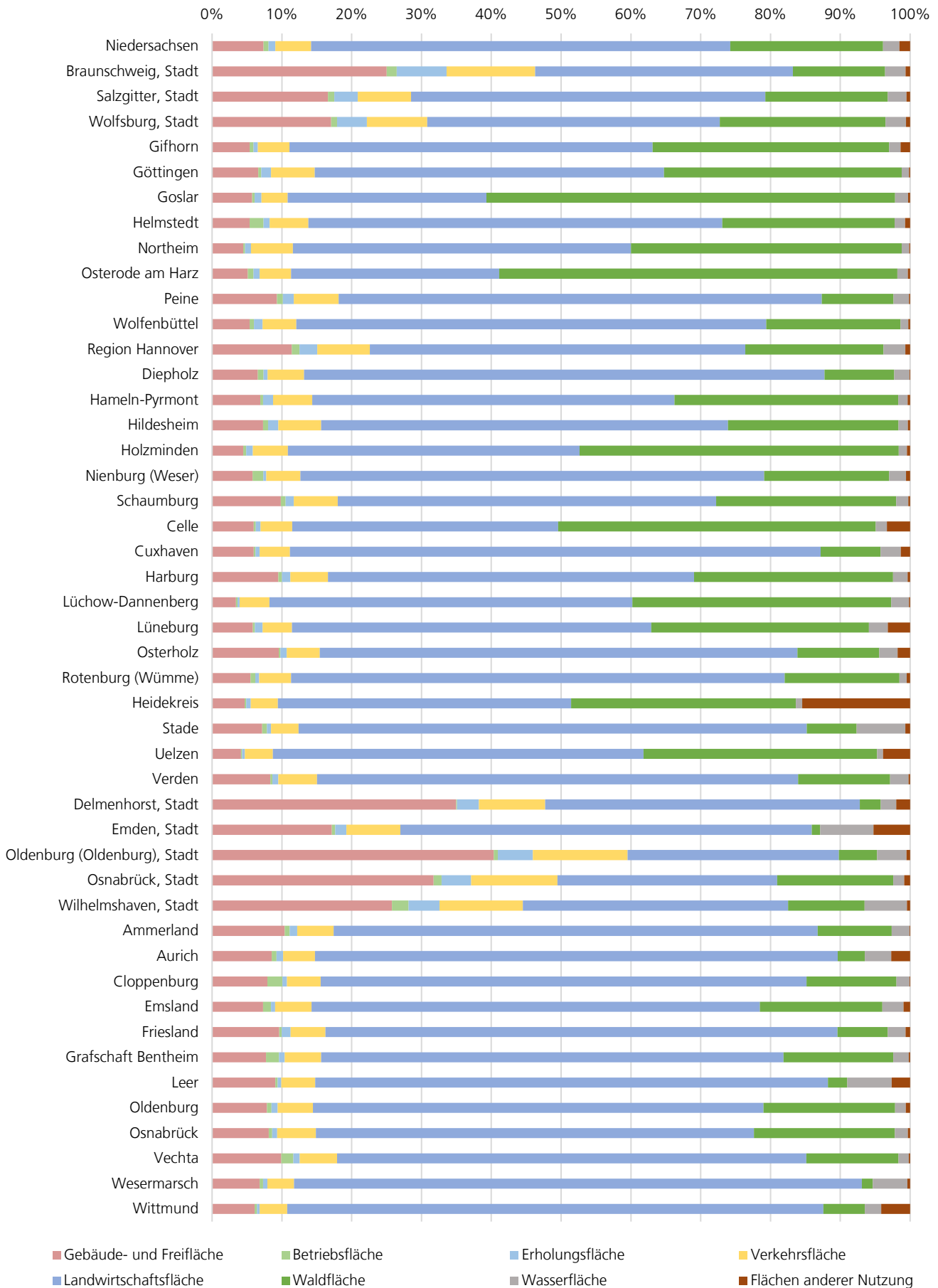
# 1 Bodenflächen nach Art der tatsächlichen Nutzung in Niedersachsen

## 1.2 Anteile ausgewählter Nutzungsarten an der Bodenfläche Niedersachsens am 31.12.2012 nach Kreisen und kreisfreien Städten in Prozent

Schl. Nr.	Land Stat. Region Landkreis Kreisfreie Stadt	Bodenfläche insgesamt	Gebäude- und Freifläche (100/200)	Betriebs- fläche (300)	Erholungs- fläche (400)	Verkehrs- fläche (500)	Land- wirtschafts- fläche (600)	Waldfläche (700)	Wasser- fläche (800)	Flächen anderer Nutzung (900)
		1	2	3	4	5	6	7	8	9
<b>Niedersachsen</b>		<b>100</b>	<b>7</b>	<b>1</b>	<b>1</b>	<b>5</b>	<b>60</b>	<b>22</b>	<b>2</b>	<b>1</b>
<b>1 Braunschweig</b>		<b>100</b>	<b>7</b>	<b>1</b>	<b>1</b>	<b>6</b>	<b>49</b>	<b>35</b>	<b>2</b>	<b>1</b>
101	Braunschweig, Stadt	100	25	1	7	13	37	13	3	1
102	Salzgitter, Stadt	100	17	1	3	8	51	18	3	1
103	Wolfsburg, Stadt	100	17	1	4	9	42	24	3	1
151	Gifhorn	100	5	1	1	5	52	34	2	1
152	Göttingen	100	7	0	1	6	50	34	1	0
153	Goslar	100	6	0	1	4	28	59	2	0
154	Helmstedt	100	5	2	1	6	59	25	2	1
155	Northeim	100	4	0	1	6	48	39	1	0
156	Osterode am Harz	100	5	1	1	5	30	57	2	0
157	Peine	100	9	1	2	6	69	10	2	0
158	Wolfenbüttel	100	5	1	1	5	67	19	1	0
<b>2 Hannover</b>		<b>100</b>	<b>8</b>	<b>1</b>	<b>1</b>	<b>6</b>	<b>60</b>	<b>22</b>	<b>2</b>	<b>0</b>
241	Region Hannover	100	11	1	3	8	54	20	3	1
251	Diepholz	100	7	1	1	5	74	10	2	0
252	Hamel-Pyrmont	100	7	0	1	6	52	32	1	0
254	Hildesheim	100	7	1	1	6	58	24	1	0
255	Holzminden	100	4	0	1	5	42	46	1	0
256	Nienburg (Weser)	100	6	2	0	5	66	18	2	1
257	Schaumburg	100	10	1	1	6	54	26	2	0
<b>3 Lüneburg</b>		<b>100</b>	<b>6</b>	<b>0</b>	<b>1</b>	<b>4</b>	<b>58</b>	<b>25</b>	<b>2</b>	<b>3</b>
351	Celle	100	6	0	1	5	39	46	2	2
352	Cuxhaven	100	6	0	1	4	76	9	3	1
353	Harburg	100	10	1	1	5	52	28	2	0
354	Lüchow-Dannenberg	100	3	0	0	4	52	37	3	0
355	Lüneburg	100	6	0	1	4	51	32	3	2
356	Osterholz	100	10	0	1	5	68	12	3	2
357	Rotenburg (Wümme)	100	6	1	1	5	71	17	1	0
358	Heidekreis	100	5	0	1	4	42	32	1	15
359	Stade	100	7	1	1	4	73	7	7	1
360	Uelzen	100	4	0	0	4	53	33	1	4
361	Verden	100	8	0	1	6	69	13	3	0
<b>4 Weser-Ems</b>		<b>100</b>	<b>9</b>	<b>1</b>	<b>1</b>	<b>5</b>	<b>68</b>	<b>13</b>	<b>3</b>	<b>1</b>
401	Delmenhorst, Stadt	100	35	0	3	9	45	3	2	2
402	Emden, Stadt	100	17	1	2	8	59	1	8	5
403	Oldenburg (Oldenburg), Stadt	100	40	1	5	14	30	6	4	1
404	Osnabrück, Stadt	100	32	1	4	12	31	17	2	1
405	Wilhelmshaven, Stadt	100	26	2	4	12	38	10	6	0
451	Ammerland	100	10	1	1	5	69	11	3	0
452	Aurich	100	9	1	1	5	75	4	4	3
453	Cloppenburg	100	8	2	1	5	69	13	2	0
454	Emsland	100	7	1	1	5	64	18	3	1
455	Friesland	100	10	0	1	5	73	7	3	1
456	Grafschaft Bentheim	100	8	2	1	5	66	16	2	0
457	Leer	100	9	0	1	5	73	3	6	3
458	Oldenburg	100	8	1	1	5	65	19	2	0
459	Osnabrück	100	8	0	1	6	63	20	2	0
460	Vechta	100	10	2	1	5	67	13	2	0
461	Wesermarsch	100	7	0	1	4	81	2	5	0
462	Wittmund	100	6	0	0	4	77	6	2	4

# 1 Bodenflächen nach Art der tatsächlichen Nutzung in Niedersachsen

Abb. 1: Anteile ausgewählter Nutzungsarten an der Bodenfläche Niedersachsens am 31.12.2012 nach Kreisen und kreisfreien Städten in Prozent



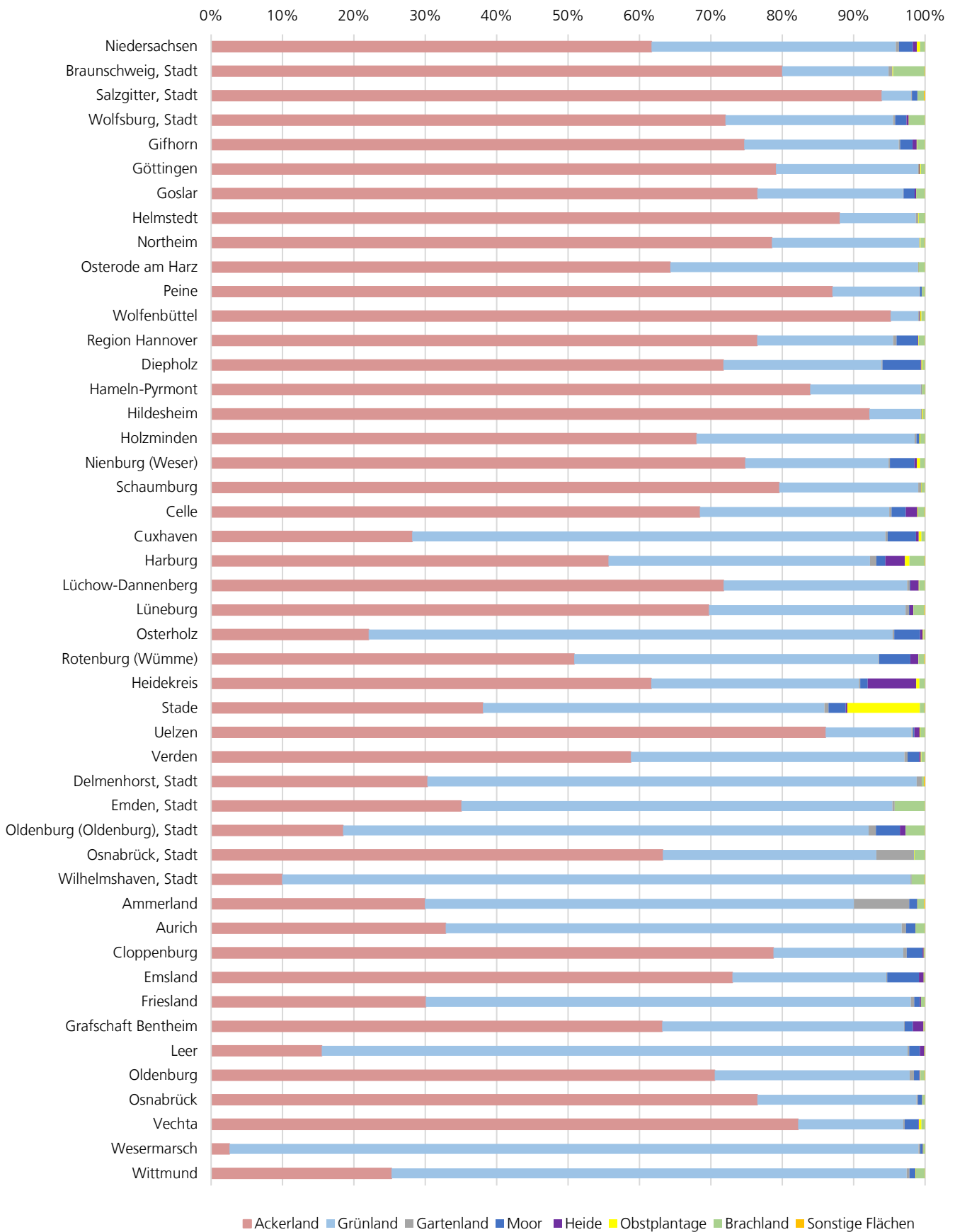
# 1 Bodenflächen nach Art der tatsächlichen Nutzung in Niedersachsen

## 1.3 Anteile ausgewählter Nutzungsarten an der Landwirtschaftsfläche Niedersachsens am 31.12.2012 nach Kreisen und kreisfreien Städten in Prozent

Schl. Nr.	Land Stat. Region Landkreis Kreisfreie Stadt	Landwirtschaftsfläche						
		zusammen (600)	darunter					
			Ackerland (610)	Grünland (620)	Gartenland (630)	Moor (650)	Heide (660)	Brachland (690)
1	2	3	4	5	6	7		
<b>Niedersachsen</b>		<b>100</b>	<b>62</b>	<b>34</b>	<b>0</b>	<b>2</b>	<b>1</b>	<b>1</b>
<b>1 Braunschweig</b>		<b>100</b>	<b>81</b>	<b>17</b>	<b>0</b>	<b>1</b>	<b>0</b>	<b>1</b>
101 Braunschweig, Stadt		100	80	15	1	-	-	5
102 Salzgitter, Stadt		100	94	4	0	1	0	1
103 Wolfsburg, Stadt		100	72	24	0	2	0	2
151 Gifhorn		100	75	21	0	2	1	1
152 Göttingen		100	79	20	0	-	0	1
153 Goslar		100	77	20	0	2	0	1
154 Helmstedt		100	88	10	0	0	0	1
155 Northeim		100	79	21	0	-	0	1
156 Osterode am Harz		100	65	34	0	0	0	1
157 Peine		100	87	12	0	0	0	0
158 Wolfenbüttel		100	95	4	0	-	0	0
<b>2 Hannover</b>		<b>100</b>	<b>77</b>	<b>19</b>	<b>0</b>	<b>3</b>	<b>0</b>	<b>1</b>
241 Region Hannover		100	76	19	0	3	0	1
251 Diepholz		100	72	22	0	5	0	0
252 Hameln-Pyrmont		100	84	15	0	0	0	0
254 Hildesheim		100	92	7	0	-	0	0
255 Holz Minden		100	68	30	0	0	0	1
256 Nienburg (Weser)		100	75	20	0	3	0	1
257 Schaumburg		100	80	19	0	0	0	0
<b>3 Lüneburg</b>		<b>100</b>	<b>53</b>	<b>41</b>	<b>0</b>	<b>2</b>	<b>1</b>	<b>1</b>
351 Celle		100	67	26	0	3	3	1
352 Cuxhaven		100	28	66	0	4	0	0
353 Harburg		100	56	37	1	1	3	2
354 Lüchow-Dannenberg		100	72	26	0	0	1	1
355 Lüneburg		100	70	27	0	0	1	1
356 Osterholz		100	23	73	0	4	0	0
357 Rotenburg (Wümme)		100	51	42	0	4	1	1
358 Heidekreis		100	62	29	0	1	7	1
359 Stade		100	38	48	1	2	0	1
360 Uelzen		100	86	12	0	0	1	1
361 Verden		100	59	38	0	2	0	0
<b>4 Weser-Ems</b>		<b>100</b>	<b>54</b>	<b>43</b>	<b>1</b>	<b>2</b>	<b>0</b>	<b>0</b>
401 Delmenhorst, Stadt		100	30	69	1	-	0	0
402 Emden, Stadt		100	35	60	0	-	-	4
403 Oldenburg (Oldenburg), Stadt		100	18	74	1	3	1	2
404 Osnabrück, Stadt		100	63	30	5	0	-	1
405 Wilhelmshaven, Stadt		100	10	86	0	-	-	4
451 Ammerland		100	31	59	8	1	0	1
452 Aurich		100	33	64	1	1	0	1
453 Cloppenburg		100	81	16	0	2	0	0
454 Emsland		100	73	21	0	4	1	0
455 Friesland		100	30	68	0	1	0	0
456 Grafschaft Bentheim		100	63	34	0	1	1	0
457 Leer		100	16	82	0	2	1	0
458 Oldenburg		100	71	27	1	1	0	1
459 Osnabrück		100	77	22	0	1	0	0
460 Vechta		100	83	14	0	2	0	0
461 Wesermarsch		100	3	96	0	0	0	0
462 Wittmund		100	25	72	0	1	0	1

1 Bodenflächen nach Art der tatsächlichen Nutzung in Niedersachsen

Abb. 2: Anteile ausgewählter Nutzungsarten an der Landwirtschaftsfläche am 31.12.2012 nach Kreisen und kreisfreien Städten Niedersachsens in Prozent



# 1 Bodenflächen nach Art der tatsächlichen Nutzung in Niedersachsen

## 1.4 Bodenfläche nach Art der tatsächlichen Nutzung in Niedersachsen am 31.12.2012<sup>1)</sup> nach Gemeinden (in ha)

Schl. Nr.	Land Stat. Region Landkreis Kreisfreie Stadt Gemeinde	Bodenfläche insg. <sup>2)</sup>	davon								Betriebsfläche zusammen (300)
			Gebäude- und Freifläche								
			zusammen (100/200)	darunter							
				Öffentliche Zwecke (110)	Wohnen (130)	Handel- u. Dienstl. (140)	Gewerbe u. Industrie (170)	Mischnutz. mit Wohnen (210) <sup>3)</sup>	Land- u. Forstw. (270)	Erholung (280)	
1	2	3	4	5	6	7	8	9	10		
<b>Niedersachsen</b>		<b>4 761 378</b>	<b>351 478</b>	<b>17 295</b>	<b>198 055</b>	<b>18 465</b>	<b>42 746</b>	-	<b>59 063</b>	<b>5 621</b>	<b>33 654</b>
<b>1 Braunschweig</b>		<b>809 999</b>	<b>54 756</b>	<b>3 325</b>	<b>32 829</b>	<b>3 780</b>	<b>7 846</b>	-	<b>4 264</b>	<b>1 023</b>	<b>5 400</b>
101 Braunschweig, Stadt		19 217	4 808	561	2 656	596	679	-	66	77	272
102 Salzgitter, Stadt		22 392	3 717	169	1 628	291	1 425	-	97	32	203
103 Wolfsburg, Stadt		20 405	3 482	226	1 975	204	844	-	87	41	172
151 Gifhorn		156 281	8 405	414	5 009	431	723	-	1 206	366	854
151001 Adenbüttel		1 371	83	3	59	3	2	-	16	0	1
151002 Barwedel		1 980	79	2	48	1	1	-	9	18	2
151003 Bergfeld		1 060	39	1	31	0	0	-	6	1	5
151004 Bokensdorf		1 449	56	0	37	0	-	-	8	10	0
151005 Brome, Flecken		3 666	166	6	99	11	8	-	32	0	1
151006 Calberlah		2 764	171	6	139	3	1	-	18	2	8
151007 Dedelstorf		7 603	211	45	59	4	7	-	61	26	7
151008 Ehra-Lessien		5 609	150	35	54	3	42	-	14	1	4
151009 Gifhorn, Stadt		10 487	1 449	149	937	106	120	-	57	57	41
151010 Groß Oesingen		5 745	163	3	69	5	22	-	53	4	9
151011 Hankensbüttel		3 483	247	18	146	26	19	-	26	1	7
151012 Hillerse		2 409	114	2	81	8	3	-	14	1	20
151013 Isenbüttel		1 865	230	5	153	12	37	-	17	1	1
151014 Jembke		1 457	78	2	55	3	1	-	10	3	1
151015 Leiferde		2 788	185	6	147	7	6	-	15	2	10
151016 Meine		3 873	303	13	224	11	9	-	38	0	42
151017 Meinersen		5 383	391	18	273	13	12	-	54	14	5
151018 Müden (Aller)		6 728	326	6	187	16	10	-	75	17	1
151019 Oberholz		3 782	87	0	35	1	2	-	43	1	2
151020 Osloß		764	67	1	52	1	7	-	5	0	0
151021 Parsau		2 933	93	3	60	3	5	-	20	0	5
151022 Ribbesbüttel		2 451	114	1	69	3	4	-	20	8	-
151023 Rötgesbüttel		1 083	86	2	58	1	2	-	6	3	0
151024 Rühren		3 089	169	8	131	5	1	-	18	1	25
151025 Sassenburg		8 840	605	18	357	17	49	-	69	74	467
151026 Schönewörde		1 773	49	1	30	0	1	-	13	1	3
151027 Schwülper		2 090	274	8	197	16	24	-	21	2	2
151028 Sprakensehl		8 382	149	1	64	5	12	-	42	20	11
151029 Steinhorst		5 778	119	2	76	8	6	-	24	2	16
151030 Tappenbeck		511	47	1	36	0	5	-	4	0	-
151031 Tiddische		1 678	59	0	35	2	1	-	16	2	17
151032 Tülow		2 353	97	2	57	3	3	-	26	3	4
151033 Ummern		4 032	97	1	51	2	2	-	29	2	2
151034 Vordorf		1 926	117	3	91	2	3	-	17	1	1
151035 Wagenhoff		432	62	1	44	0	0	-	8	5	1
151036 Wahrenholz		5 799	197	3	103	9	12	-	57	13	42
151037 Wasbüttel		658	68	1	54	0	1	-	8	1	4
151038 Wesendorf		3 123	295	6	132	69	13	-	24	24	35
151039 Weyhausen		798	108	4	64	9	21	-	5	2	6
151040 Wittingen, Stadt		22 509	952	26	373	42	247	-	197	40	44
151041 Didderse		741	52	1	42	1	1	-	8	-	1
151501 Gfg. Giebel		1 036	0	-	0	-	-	-	-	-	-
152 Göttingen		111 724	7 406	599	4 513	635	800	-	518	95	477
152001 Adelebsen, Flecken		7 585	274	7	175	17	32	-	35	2	105
152002 Bilshausen		849	94	3	60	3	21	-	6	1	2
152003 Bodensee		747	32	1	23	2	1	-	5	0	-
152004 Bovenden, Flecken		6 366	451	20	321	31	43	-	28	3	53
152005 Bühren		1 399	26	0	20	1	0	-	4	0	0
152006 Dransfeld, Stadt		2 875	142	8	97	10	9	-	14	1	12
152007 Duderstadt, Stadt		9 562	827	62	493	60	114	-	64	14	17
152008 Ebergötzen		1 970	84	3	63	5	5	-	6	1	0
152009 Friedland		7 568	301	17	218	15	12	-	33	2	47
152010 Gieboldehausen, Flecken		1 986	153	8	97	16	8	-	15	1	0
152011 Gleichen		12 893	382	12	266	17	7	-	71	5	4
152012 Göttingen, Stadt		11 689	2 209	338	1 199	274	267	-	33	20	47
152013 Jühnde		2 449	47	1	29	0	0	-	15	0	24
152014 Krebeck		1 227	45	2	34	2	1	-	5	1	3
152015 Landolfshausen		1 622	54	1	35	1	0	-	14	2	-

noch: davon											Schl. Nr.	Land Stat. Region Landkreis Kreisfreie Stadt Gemeinde
noch: Betriebs- fläche		Erholungsfläche			Verkehrsfläche				Landwirtschaftsfläche			
darunter		zusam- men (400)	darunter		zusam- men (500)	darunter			zusam- men (600)	darunter Ackerland (610)		
Abbau- land (310)	Lager- platz (330)		Sport- fläche (410)	Grünanl. (420)		Strasse (510)	Weg (520)	Bahn- gelände (540)				
11	12	13	14	15	16	17	18	19	20	21		
24 778	2 822	45 711	15 188	28 076	245 050	114 111	83 082	8 773	2 858 645	1 763 395		Niedersachsen
3 345	475	10 443	2 845	7 283	44 738	13 706	19 370	1 304	397 613	322 487		1 Braunschweig
8	26	1 377	241	1 135	2 437	1 115	425	187	7 096	5 675		101 Braunschweig, Stadt
59	55	756	155	598	1 710	669	355	55	11 364	10 670		102 Salzgitter, Stadt
23	13	868	157	706	1 769	632	540	60	8 551	6 160		103 Wolfsburg, Stadt
677	42	979	421	418	7 064	2 335	3 718	240	81 312	60 702		151 Gifhorn
-	-	9	2	7	57	31	26	-	903	645	151001	Adenbüttel
-	-	15	10	4	78	16	57	-	1 042	756	151002	Barwedel
4	-	3	2	1	46	11	35	-	719	628	151003	Bergfeld
-	-	91	73	18	62	18	34	-	611	466	151004	Bokensdorf
-	0	18	9	9	160	48	85	9	2 058	1 826	151005	Brome, Flecken
-	4	25	12	13	201	65	80	8	1 508	1 141	151006	Calberlah
0	2	8	4	4	283	91	149	11	3 871	2 729	151007	Deldestorf
-	-	5	4	1	186	28	150	-	1 335	786	151008	Ehra-Lessien
27	7	255	95	83	696	296	275	29	4 208	2 393	151009	Gifhorn, Stadt
9	0	15	5	8	189	57	107	5	3 456	2 731	151010	Groß Oesingen
2	0	32	7	24	197	70	96	10	1 926	1 529	151011	Hankensbüttel
6	-	13	6	6	91	38	53	-	1 820	1 603	151012	Hillerse
-	0	46	7	30	161	73	43	13	861	584	151013	Isenbüttel
1	-	7	3	4	61	20	37	-	928	809	151014	Jembke
10	-	9	5	4	130	43	67	11	1 172	894	151015	Leiferde
39	3	30	12	18	227	84	87	6	2 692	2 315	151016	Meine
-	4	30	14	15	287	104	118	12	3 407	2 948	151017	Meinersen
-	0	21	11	10	251	108	131	-	4 034	3 299	151018	Müden (Aller)
2	1	1	1	0	147	35	112	-	2 653	1 948	151019	Obernholz
-	0	13	5	8	52	11	20	-	418	260	151020	Osloß
1	1	6	4	3	114	24	80	6	1 743	1 299	151021	Parsau
-	-	8	3	5	87	33	47	3	1 390	951	151022	Ribbesbüttel
-	0	12	3	4	60	19	33	4	568	453	151023	Rötgesbüttel
25	-	15	9	6	171	39	106	0	1 976	1 037	151024	Rühen
463	3	53	16	27	430	118	221	15	3 828	1 940	151025	Sassenburg
-	-	3	2	1	87	23	42	9	1 151	691	151026	Schönewörde
-	2	31	11	20	155	88	38	-	1 387	1 124	151027	Schwülper
9	1	6	3	1	293	73	203	-	2 278	1 986	151028	Sprakensehl
2	0	11	7	4	183	48	124	5	1 743	1 189	151029	Steinhorst
-	-	6	2	4	34	11	13	-	338	257	151030	Tappenbeck
14	2	7	4	3	79	20	58	-	1 115	994	151031	Tiddische
2	0	4	4	0	90	30	51	4	1 600	1 308	151032	Tülau
2	-	6	3	2	151	40	100	-	2 120	1 614	151033	Ummern
-	-	11	5	6	89	42	38	3	1 501	1 368	151034	Vordorf
-	1	8	3	5	19	14	4	-	250	76	151035	Wagenhoff
39	-	13	6	5	227	87	122	9	3 258	2 161	151036	Wahrenholz
-	-	5	4	1	47	17	21	-	432	338	151037	Wasbüttel
15	6	51	8	16	132	61	62	-	1 539	1 028	151038	Wesendorf
-	2	10	7	3	53	28	19	-	478	250	151039	Weyhausen
7	4	64	25	34	919	251	521	68	12 421	9 915	151040	Wittingen, Stadt
-	-	3	3	-	38	16	19	-	538	420	151041	Didderse
-	-	-	-	-	43	7	36	-	39	16	151501	Gfg. Giebel
263	72	1 550	369	1 155	7 004	1 926	3 477	119	55 887	44 211	152	Göttingen
94	8	41	10	31	339	82	196	7	3 668	2 829	152001	Adelebsen, Flecken
-	1	13	3	9	63	18	39	-	536	396	152002	Bilshausen
-	-	7	2	5	48	9	35	-	590	564	152003	Bodensee
30	4	83	17	66	455	124	225	8	3 016	2 448	152004	Bovenden, Flecken
-	-	4	1	3	61	9	47	-	474	391	152005	Bühren
5	6	40	6	20	150	41	90	-	1 556	1 183	152006	Dransfeld, Stadt
4	4	152	35	116	690	175	422	1	6 269	5 109	152007	Duderstadt, Stadt
-	0	11	4	8	128	31	65	-	1 043	659	152008	Ebergötzen
16	1	47	11	35	441	111	214	11	4 689	4 042	152009	Friedland
-	0	29	7	22	157	36	94	-	1 496	1 262	152010	Gieboldehausen, Flecken
3	1	66	16	51	588	119	386	-	7 434	6 186	152011	Gleichen
7	5	558	98	459	1 088	463	283	44	3 979	2 980	152012	Göttingen, Stadt
22	-	6	2	4	116	17	65	5	1 369	1 054	152013	Jühnde
-	-	11	4	7	69	15	43	-	628	506	152014	Krebeck
-	-	11	3	8	98	14	72	-	1 078	832	152015	Landolfshausen

# 1 Bodenflächen nach Art der tatsächlichen Nutzung in Niedersachsen

Noch: 1.4 Bodenfläche nach Art der tatsächlichen Nutzung in Niedersachsen am 31.12.2012(1) nach Gemeinden (in ha)

Schl. Nr.	Land Stat. Region Landkreis Kreisfreie Stadt Gemeinde	noch: davon									
		noch: Landwirtschaftsfläche					Waldfläche			Wasserfläche	
		noch : darunter					zusammen (700)	darunter			zusammen (800)
		Grünland (620) <sup>4)</sup>	Gartenland (630)	Moor (650)	Heide (660)	Brachland (690)		Laubwald (710)	Nadelwald (720)	Mischwald (730)	
22	23	24	25	26	27	28	29	30	31		
<b>Niedersachsen</b>		<b>978 458</b>	<b>12 153</b>	<b>55 284</b>	<b>16 824</b>	<b>18 838</b>	<b>1 042 106</b>	<b>196 592</b>	<b>519 296</b>	<b>282 791</b>	<b>110 920</b>
<b>1 Braunschweig</b>		<b>67 804</b>	<b>604</b>	<b>2 179</b>	<b>666</b>	<b>3 379</b>	<b>280 355</b>	<b>66 515</b>	<b>110 384</b>	<b>94 434</b>	<b>12 602</b>
101 Braunschweig, Stadt		1 058	38	-	-	315	2 536	1 408	196	586	564
102 Salzgitter, Stadt		472	13	86	3	100	3 929	2 525	457	553	597
103 Wolfsburg, Stadt		2 007	26	134	27	191	4 844	1 232	1 067	2 325	598
151 Gifhorn		17 611	161	1 426	453	876	52 977	5 426	36 573	9 530	2 552
151001 Adenbüttel		210	2	-	-	46	294	90	133	66	22
151002 Barwedel		239	0	14	1	31	739	77	502	130	25
151003 Bergfeld		88	0	-	0	3	225	38	121	57	21
151004 Bokensdorf		127	0	-	4	13	580	35	410	102	50
151005 Brome, Flecken		207	8	7	1	8	1 233	42	1 063	120	26
151006 Calberlah		331	2	-	3	29	775	221	303	243	74
151007 Dedelstorf		963	2	42	95	38	3 181	175	2 145	813	35
151008 Ehra-Lessien		510	3	-	33	3	3 083	213	2 200	646	39
151009 Gifhorn, Stadt		1 643	34	26	72	39	3 525	341	2 286	709	271
151010 Groß Oesingen		620	7	68	15	13	1 799	95	1 478	138	110
151011 Hankensbüttel		374	2	2	3	14	1 009	55	779	156	54
151012 Hillerse		192	2	-	1	22	299	53	94	127	47
151013 Isenbüttel		237	2	-	1	37	446	102	237	92	111
151014 Jembke		109	1	-	4	5	358	25	253	57	22
151015 Leiferde		242	2	1	24	8	1 197	84	790	272	79
151016 Meine		238	4	-	-	135	470	246	32	176	79
151017 Meinersen		397	9	-	3	38	1 144	192	715	193	111
151018 Müden (Aller)		711	9	1	5	8	1 932	67	1 717	109	148
151019 Oberholz		655	1	46	0	2	867	32	673	153	20
151020 Osloß		152	1	1	1	3	173	53	38	65	39
151021 Parsau		385	2	-	0	55	836	361	216	234	134
151022 Ribbesbüttel		405	9	0	8	10	829	230	291	299	21
151023 Rötgesbüttel		90	2	0	0	23	346	205	50	86	10
151024 Rühren		913	3	-	2	21	632	132	351	127	96
151025 Sassenburg		1 111	11	665	24	45	3 283	306	2 417	430	167
151026 Schönewörde		313	1	142	3	-	393	7	215	97	35
151027 Schwülper		221	3	1	1	36	182	90	30	37	55
151028 Sprakensehl		224	2	5	39	21	5 629	74	4 464	1 066	14
151029 Steinhorst		479	3	46	10	16	3 623	125	3 105	334	78
151030 Tappenbeck		36	0	0	-	45	81	12	41	19	5
151031 Tiddische		118	0	-	-	3	376	52	248	67	24
151032 Tülau		287	2	-	-	3	530	67	316	143	25
151033 Ummern		479	3	15	4	5	1 624	133	1 213	203	31
151034 Vordorf		105	3	-	-	25	191	176	5	6	11
151035 Wagenhoff		165	1	1	3	5	80	42	27	7	11
151036 Wahrenholz		809	2	232	43	9	1 874	92	1 043	646	114
151037 Wasbüttel		92	1	-	-	1	75	39	0	33	26
151038 Wesendorf		397	3	82	25	3	777	108	538	101	19
151039 Weyhausen		218	2	-	0	8	124	36	29	34	18
151040 Wittingen, Stadt		2 394	19	29	23	36	7 122	315	5 985	722	257
151041 Didderse		104	1	-	-	14	99	23	19	34	9
151501 Gfg. Giebel		23	-	-	-	-	942	562	1	379	12
152 Göttingen		11 133	66	-	46	337	38 055	13 713	2 898	20 866	1 161
152001 Adelebsen, Flecken		830	0	-	0	5	3 120	534	447	2 110	32
152002 Bilshausen		109	0	-	-	31	119	55	1	60	21
152003 Bodensee		25	-	-	-	1	64	19	-	43	5
152004 Bovenden, Flecken		556	9	-	-	3	2 247	1 834	100	279	54
152005 Bühren		83	-	-	-	1	828	49	5	773	5
152006 Dransfeld, Stadt		369	-	-	-	3	966	566	47	339	6
152007 Duderstadt, Stadt		1 123	2	-	-	25	1 496	670	197	586	96
152008 Ebergötzen		380	1	-	-	2	684	80	116	477	17
152009 Friedland		603	-	-	-	14	1 952	1 007	104	807	81
152010 Gieboldehausen, Flecken		231	-	-	-	3	122	7	52	47	25
152011 Gleichen		1 238	1	-	-	9	4 333	1 818	311	2 187	76
152012 Göttingen, Stadt		854	17	-	-	116	3 652	2 805	75	608	86
152013 Jühnde		313	-	-	-	1	872	681	37	146	13
152014 Krebeck		121	-	-	-	0	447	207	127	110	23
152015 Landolfshausen		241	-	-	-	5	365	96	79	181	14



noch: davon										Siedlungs- und Verkehrsfläche (100+200, 300 (ohne 310), 400, 500, 940) <sup>(6)</sup>	Schl. Nr.	Land Stat. Region Landkreis Kreisfreie Stadt Gemeinde
noch: Wasserfläche						Flächen anderer Nutzung						
darunter						zu-sammen (900)	darunter					
Fluss (810), Altwasser (87A)	Kanal (820)	Bach (840)	Graben (850)	See (860), Teich (880)	Sumpf (890)		Schutz-fläche (920) <sup>(3)</sup>	Friedhof (940)	Unland (950) <sup>(5)</sup>			
32	33	34	35	36	37	38	39	40	41			
28 446	5 333	7 927	29 604	31 904	6 119	73 814	-	4 289	68 591	655 405	<b>Niedersachsen</b>	
1 938	748	788	2 886	5 598	581	4 092	-	934	3 107	112 925	<b>1 Braunschweig</b>	
106	49	19	86	220	79	126	-	89	28	8 976	101 Braunschweig, Stadt	
25	32	27	53	396	17	118	-	61	55	6 388	102 Salzgitter, Stadt	
24	102	17	95	292	63	122	-	74	39	6 341	103 Wolfsburg, Stadt	
259	381	144	775	879	111	2 138	-	99	2 034	16 724	151 Gifhorn	
-	-	1	18	3	-	1	-	1	-	151	151001 Adenbüttel	
-	-	5	11	5	3	1	-	0	0	174	151002 Barwedel	
-	-	1	10	9	0	2	-	1	1	90	151003 Bergfeld	
-	10	1	3	36	-	1	-	1	-	209	151004 Bokensdorf	
5	-	1	9	10	-	4	-	3	1	349	151005 Brome, Flecken	
1	51	6	8	7	1	3	-	2	1	407	151006 Calberlah	
1	-	6	4	19	5	7	-	3	5	511	151007 Dedelstorf	
-	-	-	19	14	6	806	-	1	805	346	151008 Ehra-Lessien	
54	21	7	50	136	4	42	-	18	23	2 432	151009 Gifhorn, Stadt	
-	-	5	11	91	2	3	-	2	1	370	151010 Groß Oesingen	
9	8	3	13	15	6	11	-	4	7	485	151011 Hankensbüttel	
20	-	-	13	9	5	5	-	2	3	233	151012 Hillerse	
-	17	10	4	79	1	9	-	1	7	440	151013 Isenbüttel	
-	-	3	7	12	-	1	-	1	0	148	151014 Jembke	
5	3	-	9	50	13	6	-	2	4	327	151015 Leiferde	
-	39	4	8	27	0	29	-	3	25	567	151016 Meine	
36	-	0	60	14	1	7	-	5	2	719	151017 Meinersen	
41	-	0	69	30	7	16	-	4	12	602	151018 Müden (Aller)	
1	-	4	4	7	4	3	-	1	2	237	151019 Oberrholz	
7	12	0	1	18	1	1	-	1	1	133	151020 Osloß	
-	-	-	124	10	-	2	-	1	0	219	151021 Parsau	
-	-	4	4	9	5	2	-	2	0	211	151022 Ribbesbüttel	
-	-	0	4	5	0	1	-	1	-	158	151023 Rötgesbüttel	
-	26	-	65	4	0	5	-	2	4	357	151024 Rühren	
11	64	11	25	54	1	7	-	3	5	1 095	151025 Sassenburg	
5	18	2	10	0	-	53	-	1	51	144	151026 Schönnewörde	
18	-	-	5	31	1	4	-	3	1	465	151027 Schwülper	
-	-	1	1	9	3	2	-	1	1	451	151028 Sprakensehl	
-	-	10	4	26	38	5	-	2	3	330	151029 Steinhorst	
-	-	2	3	1	-	0	-	0	-	87	151030 Tappenbeck	
-	1	3	11	8	-	1	-	1	-	150	151031 Tiddische	
4	-	0	17	4	0	3	-	2	1	196	151032 Türlau	
-	-	6	4	21	-	1	-	1	0	255	151033 Ummern	
-	-	-	5	4	1	6	-	2	5	219	151034 Vordorf	
-	-	1	2	9	-	1	-	0	1	90	151035 Wagenhoff	
18	10	14	59	12	1	74	-	2	72	442	151036 Wahrenholz	
-	15	3	3	5	-	1	-	1	1	124	151037 Wasbüttel	
-	-	3	5	10	-	276	-	3	273	501	151038 Wesendorf	
7	-	1	4	5	1	2	-	1	1	178	151039 Weyhausen	
13	87	23	73	58	2	731	-	13	716	1 985	151040 Wittingen, Stadt	
5	-	-	3	1	0	1	-	1	1	94	151041 Diderse	
-	-	-	12	0	-	-	-	-	-	43	151501 Gfg. Giebel	
477	2	86	338	211	45	182	-	152	25	16 328	152 Göttingen	
12	-	2	17	2	0	6	-	5	1	670	152001 Adelebsen, Flecken	
9	-	1	4	5	1	1	-	1	-	173	152002 Bilshausen	
-	-	1	3	1	0	1	-	1	-	88	152003 Bodensee	
20	-	6	27	2	1	8	-	6	1	1 017	152004 Bovenden, Flecken	
-	-	2	3	0	-	1	-	1	0	92	152005 Bühren	
1	-	1	4	0	-	3	-	3	0	341	152006 Dransfeld, Stadt	
39	-	11	38	5	2	16	-	11	4	1 694	152007 Duderstadt, Stadt	
4	-	1	6	4	1	1	-	1	0	226	152008 Ebergötzen	
30	-	3	24	22	2	8	-	5	3	825	152009 Friedland	
14	-	1	9	1	-	3	-	2	1	342	152010 Gieboldehausen, Flecken	
21	-	8	34	13	0	9	-	7	2	1 045	152011 Gleichen	
23	2	10	30	21	0	70	-	69	1	3 965	152012 Göttingen, Stadt	
1	-	4	8	1	-	1	-	1	0	172	152013 Jühnde	
1	-	2	3	8	10	1	-	1	0	129	152014 Krebeck	
1	-	1	8	2	2	1	-	1	0	164	152015 Landolfshausen	

# 1 Bodenflächen nach Art der tatsächlichen Nutzung in Niedersachsen

## 1.4 Bodenfläche nach Art der tatsächlichen Nutzung in Niedersachsen am 31.12.2012<sup>1)</sup> nach Gemeinden (in ha)

Schl. Nr.	Land Stat. Region Landkreis Kreisfreie Stadt Gemeinde	Bodenfläche insg. <sup>2)</sup>	davon								Betriebsfläche zusammen (300)
			Gebäude- und Freifläche								
			zusammen (100/200)	darunter							
				Öffentliche Zwecke (110)	Wohnen (130)	Handel- u. Dienstl. (140)	Gewerbe u. Industrie (170)	Mischnutz. mit Wohnen (210) <sup>3)</sup>	Land- u. Forstw. (270)	Erholung (280)	
1	2	3	4	5	6	7	8	9	10		
152016	Hann. Münden, Stadt	12 112	852	58	498	67	128	-	28	17	89
152017	Niemetal	2 850	73	2	53	2	3	-	13	0	11
152018	Obernfeld	1 072	44	1	28	1	2	-	8	-	1
152019	Rhumspringe	936	88	2	47	21	6	-	8	1	0
152020	Rollshausen	1 168	46	2	27	1	5	-	7	0	0
152021	Rosdorf	6 646	424	29	236	40	65	-	35	8	26
152022	Rüdershausen	944	40	1	28	1	5	-	3	1	3
152023	Scheden	2 669	122	3	65	3	9	-	18	1	25
152024	Seeburg	1 344	69	1	48	3	5	-	10	2	1
152025	Seulingen	1 109	54	3	31	2	6	-	8	0	-
152026	Staufenberg	7 755	365	11	244	33	40	-	20	11	6
152027	Waake	790	51	2	44	1	1	-	2	0	0
152028	Wollbrandshausen	626	29	1	19	2	2	-	5	0	-
152029	Wollershausen	915	27	2	16	1	1	-	7	0	0
153	Goslar	96 529	5 530	416	3 199	443	891	-	303	143	358
153001	Altenau, Bergstadt	466	114	9	76	16	1	-	1	3	2
153002	Bad Harzburg, Stadt	6 542	746	40	480	66	96	-	24	18	117
153004	Clausthal-Zellerfeld, Bergstadt	3 396	499	94	243	34	89	-	10	21	8
153005	Goslar, Stadt	9 257	1 301	142	682	129	274	-	24	22	25
153006	Hahausen	969	43	1	30	1	2	-	8	1	2
153007	Langelsheim, Stadt	4 876	541	16	324	28	132	-	22	12	23
153008	Liebenburg	7 837	389	14	242	20	50	-	45	5	17
153009	Lutter a. Barenberge, Flecken	3 332	123	3	75	6	10	-	23	3	7
153011	Schulenberg i. Oberharz	175	29	4	18	4	-	-	-	2	-
153012	Seesen, Stadt	10 219	814	36	484	47	123	-	75	20	24
153013	Vienenburg, Stadt	7 114	458	12	274	22	81	-	54	7	41
153014	Wallmoden	1 682	57	1	35	1	5	-	11	1	19
153015	Wildemann, Bergstadt	334	44	3	26	10	1	-	0	3	1
153016	Braunlage, Stadt	3 155	348	39	208	57	13	-	4	22	4
153504	Harz (Landkreis Goslar)	37 176	25	1	2	1	12	-	1	3	69
154	Helmstedt	67 396	3 623	167	2 318	156	428	-	342	34	1 342
154001	Bahrdorf	4 060	118	5	74	1	5	-	24	0	25
154002	Beierstedt	959	24	0	16	0	-	-	4	-	0
154003	Büddenstedt	1 954	230	7	93	2	72	-	7	1	192
154004	Danndorf	1 404	84	1	74	1	0	-	4	1	0
154005	Frellstedt	613	50	1	23	1	21	-	4	0	-
154006	Gevensleben	1 514	37	2	21	4	1	-	9	-	-
154007	Grafhorst	965	41	1	34	1	-	-	6	-	0
154008	Grasleben	1 127	135	3	82	4	34	-	4	2	36
154009	Groß Twülpstedt	3 643	143	3	90	4	10	-	29	1	2
154010	Helmstedt, Stadt	4 697	691	49	430	36	111	-	17	11	62
154011	Ingeleben	908	21	1	15	0	0	-	4	1	1
154012	Jerxheim	1 747	61	2	40	2	2	-	12	0	2
154013	Königslutter a. Elm, St.	13 061	595	39	394	35	40	-	72	4	120
154014	Lehre	7 167	389	15	266	18	37	-	33	3	5
154015	Mariental	653	50	1	33	1	7	-	4	-	0
154016	Querenhorst	478	30	0	18	-	7	-	4	0	1
154017	Räbke	1 135	36	1	22	1	1	-	6	4	-
154018	Rennau	2 260	47	1	28	2	0	-	16	0	2
154019	Schöningen, Stadt	3 536	380	23	246	25	56	-	16	2	833
154020	Söllingen	1 155	41	1	21	1	3	-	12	-	-
154021	Süpplingen	1 035	76	3	48	3	9	-	4	1	21
154022	Süpplingenburg	1 430	31	1	24	0	0	-	5	0	11
154023	Twieflingen	1 878	45	1	27	1	1	-	12	1	2
154024	Velpke	1 970	168	5	128	11	9	-	12	1	5
154025	Warberg	801	47	0	32	1	1	-	11	0	-
154026	Wolsdorf	1 317	47	1	36	1	2	-	6	-	17
154501	Brunnsleberfeld	409	0	-	-	0	-	-	0	-	-
154502	Helmstedt	1 856	0	-	0	-	0	-	-	-	-
154503	Königslutter	890	4	-	0	0	0	-	-	1	6
154504	Mariental	1 581	0	0	0	-	-	-	0	-	-
154506	Schöningen	1 192	0	-	0	0	-	-	-	-	-
155	Northheim	126 706	5 675	252	3 538	354	608	-	663	87	296
155001	Bad Gandersheim, Stadt	9 048	434	30	264	31	32	-	58	6	12

noch: davon											Schl. Nr.	Land Stat. Region Landkreis Kreisfreie Stadt Gemeinde
noch: Betriebs- fläche		Erholungsfläche			Verkehrsfläche				Landwirtschaftsfläche			
darunter		zusam- men (400)	darunter		zusam- men (500)	darunter			zusam- men (600)	darunter Ackerland (610)		
Abbau- land (310)	Lager- platz (330)		Sport- fläche (410)	Grünanl. (420)		Strasse (510)	Weg (520)	Bahn- gelände (540)				
11	12	13	14	15	16	17	18	19	20	21		
63	23	171	29	136	731	240	211	23	2 461	1 466	152016	Hann. Münden, Stadt
3	5	11	3	7	107	28	69	-	1 383	1 164	152017	Niemetal
-	0	8	1	6	74	8	58	-	747	681	152018	Obernfeld
-	0	11	3	8	77	16	55	-	605	438	152019	Rhumspringe
-	0	10	2	8	91	12	68	-	858	730	152020	Rollshausen
3	4	77	16	61	483	147	177	14	4 088	3 480	152021	Rosdorf
-	1	7	3	4	68	12	52	-	637	428	152022	Rüdershausen
14	0	12	4	8	152	29	105	0	1 634	1 217	152023	Scheden
-	1	12	3	6	83	17	54	-	963	816	152024	Seeburg
-	-	9	3	6	65	14	39	-	631	535	152025	Seulingen
-	6	123	81	42	443	110	226	7	2 526	1 641	152026	Staufenberg
-	0	14	2	12	42	12	23	-	346	229	152027	Waake
-	-	4	1	3	44	10	26	-	535	474	152028	Wollbrandshausen
-	-	4	1	3	53	9	38	-	649	471	152029	Wollershausen
144	108	944	307	581	3 607	1 250	990	103	27 485	21 025	153	Goslar
-	2	26	16	8	34	16	4	-	95	-	153001	Altenau, Bergstadt
47	34	145	78	53	331	144	79	11	1 994	1 600	153002	Bad Harzburg, Stadt
1	5	69	15	39	167	81	29	1	760	-	153004	Clausthal-Zellerfeld, Bergstadt
6	14	195	32	155	544	239	103	19	2 305	1 783	153005	Goslar, Stadt
-	2	4	2	3	79	15	21	7	479	372	153006	Hahausen
9	13	57	17	32	312	106	72	12	2 168	1 579	153007	Langelsheim, Stadt
-	2	63	25	38	290	85	114	11	4 893	4 555	153008	Liebenburg
5	1	10	3	7	113	31	40	3	1 744	1 436	153009	Lutter a. Barenberge, Flecken
-	-	9	7	1	11	5	1	-	15	-	153011	Schulenberg i. Oberharz
3	8	123	17	103	656	225	159	23	6 428	4 916	153012	Seesen, Stadt
21	15	108	10	97	367	114	88	16	4 289	3 920	153013	Vienenburg, Stadt
18	1	5	0	5	58	16	20	1	959	864	153014	Wallmoden
-	1	5	2	3	15	7	3	-	58	-	153015	Wildemann, Bergstadt
-	3	75	33	36	145	59	38	-	638	-	153016	Braunlage, Stadt
33	8	52	50	1	486	105	218	-	659	-	153504	Harz (Landkreis Goslar)
1 235	28	595	197	381	3 731	1 231	1 530	146	39 970	35 184	154	Helmstedt
19	-	13	6	7	142	56	74	-	2 799	2 629	154001	Bahrdorf
0	-	4	1	3	39	8	25	4	830	817	154002	Beierstedt
186	5	23	9	15	92	29	20	9	913	898	154003	Büddenstedt
-	-	4	2	2	72	20	34	11	473	292	154004	Danndorf
-	-	5	0	5	40	15	14	4	445	419	154005	Frellstedt
-	-	4	2	2	53	15	34	-	1 370	1 348	154006	Gevensleben
-	-	6	3	3	78	16	37	9	758	416	154007	Grafhorst
29	1	19	7	8	63	29	27	2	727	606	154008	Grasleben
-	-	16	8	9	158	57	92	-	2 900	2 697	154009	Groß Twülpstedt
50	11	139	26	111	479	189	102	36	2 540	2 300	154010	Helmstedt, Stadt
-	-	2	2	0	33	16	16	-	839	830	154011	Ingeleben
-	-	10	5	4	69	22	34	7	1 520	1 491	154012	Jerxheim
105	4	101	28	72	790	251	348	25	8 555	7 171	154013	Königslutter a. Elm, St.
-	2	50	16	33	432	153	187	18	3 661	2 795	154014	Lehre
-	-	8	1	4	39	12	10	3	464	392	154015	Mariental
-	-	2	2	1	19	9	7	-	409	381	154016	Querenhorst
-	-	11	3	3	54	10	34	-	787	769	154017	Räbke
-	-	5	2	3	94	26	60	-	1 628	1 030	154018	Rennau
797	5	106	54	52	175	90	50	6	1 561	1 492	154019	Schöningen, Stadt
-	-	6	1	5	44	8	25	0	1 020	1 002	154020	Söllingen
20	1	7	-	7	54	18	23	2	829	783	154021	Süplingen
-	-	12	6	6	63	26	35	-	749	709	154022	Süplingen
-	-	8	1	7	69	28	31	4	1 665	1 652	154023	Twiefelingen
5	-	21	6	14	95	37	41	2	1 234	1 029	154024	Velpke
-	-	4	2	2	33	12	16	-	702	681	154025	Warberg
17	-	5	3	2	55	21	10	4	567	546	154026	Wolsdorf
-	-	-	-	-	18	3	10	-	9	4	154501	Brunlesberfeld
-	-	0	-	0	147	33	40	-	7	3	154502	Helmstedt
6	-	0	-	0	58	4	4	-	2	-	154503	Königslutter
-	-	2	1	1	120	14	68	2	7	-	154504	Mariental
-	-	-	-	-	53	3	21	-	0	-	154506	Schöningen
161	49	1 089	350	719	7 612	1 602	4 122	190	61 347	48 175	155	Northeim
6	2	70	11	51	576	117	278	12	5 526	4 906	155001	Bad Gandersheim, Stadt

# 1 Bodenflächen nach Art der tatsächlichen Nutzung in Niedersachsen

Noch: 1.4 Bodenfläche nach Art der tatsächlichen Nutzung in Niedersachsen am 31.12.2012(1) nach Gemeinden (in ha)

Schl. Nr.	Land Stat. Region Landkreis Kreisfreie Stadt Gemeinde	noch: davon									
		noch: Landwirtschaftsfläche					Waldfläche			Wasserfläche	
		noch : darunter					zusammen (700)	darunter			zusammen (800)
		Grünland (620) <sup>4)</sup>	Gartenland (630)	Moor (650)	Heide (660)	Brachland (690)		Laubwald (710)	Nadelwald (720)	Mischwald (730)	
22	23	24	25	26	27	28	29	30	31		
152016	Hann. Münden, Stadt	931	17	-	-	32	7 546	1 025	366	6 094	239
152017	Niemetal	218	-	-	-	1	1 248	23	40	1 181	15
152018	Obernfeld	64	-	-	-	2	188	83	27	75	11
152019	Rhumspringe	164	-	-	-	2	146	13	32	89	9
152020	Rollshausen	126	1	-	-	1	144	23	46	62	16
152021	Rosdorf	588	2	-	-	14	1 478	989	46	405	64
152022	Rüdershausen	185	-	-	-	22	162	31	9	115	25
152023	Scheden	414	-	-	1	1	707	276	65	358	13
152024	Seeburg	131	-	-	-	10	102	39	0	59	114
152025	Seulingen	92	0	-	-	2	340	89	10	238	9
152026	Staufenberg	812	3	-	45	24	4 223	546	500	3 148	62
152027	Waake	96	13	-	-	7	331	107	26	195	6
152028	Wollbrandshausen	58	-	-	-	2	9	3	2	3	6
152029	Wollershausen	177	-	-	-	0	166	36	32	91	17
153	Goslar	5 616	17	421	65	326	56 514	8 237	38 977	7 148	1 802
153001	Altenau, Bergstadt	91	-	-	-	4	187	2	150	21	7
153002	Bad Harzburg, Stadt	323	1	-	12	58	3 070	270	853	1 657	97
153004	Clausthal-Zellerfeld, Bergstadt	715	0	0	33	12	1 690	30	1 498	72	188
153005	Goslar, Stadt	473	1	-	3	42	4 656	589	3 380	420	148
153006	Hahausen	107	-	-	-	1	354	275	22	32	7
153007	Langelsheim, Stadt	542	3	-	8	35	1 418	324	596	248	288
153008	Liebenburg	327	2	-	-	7	2 072	1 282	105	467	105
153009	Lutter a. Barenberge, Flecken	303	0	-	-	4	1 294	710	301	237	38
153011	Schulenberg i. Oberharz	14	-	-	-	0	109	-	103	0	2
153012	Seesen, Stadt	1 434	7	-	-	69	1 985	914	498	245	166
153013	Vienenburg, Stadt	340	-	-	-	26	1 583	966	108	167	258
153014	Wallmoden	88	-	-	-	6	567	264	100	182	16
153015	Wildemann, Bergstadt	58	-	-	-	0	203	1	187	3	6
153016	Braunlage, Stadt	575	-	-	-	63	1 924	29	1 674	132	13
153504	Harz (Landkreis Goslar)	227	2	420	9	1	35 403	2 581	29 402	3 264	463
154	Helmstedt	4 270	109	8	4	353	16 638	5 402	1 962	8 597	1 023
154001	Bahrdorf	149	4	-	1	12	880	254	364	222	63
154002	Beierstedt	11	2	-	-	0	38	11	-	0	20
154003	Büddenstedt	12	2	-	-	0	453	234	55	134	32
154004	Dannorf	177	0	-	-	3	742	105	22	585	24
154005	Frellstedt	25	1	-	-	-	65	1	2	62	6
154006	Gevensleben	17	2	-	-	2	19	2	2	2	21
154007	Grafhorst	336	2	-	-	4	50	43	3	-	28
154008	Grasleben	114	1	-	-	5	115	3	23	65	29
154009	Groß Twülpstedt	189	2	-	-	11	356	109	12	214	46
154010	Helmstedt, Stadt	217	9	-	-	13	451	163	141	59	183
154011	Ingeleben	7	0	-	-	2	4	1	0	2	8
154012	Jerxheim	20	4	-	-	5	39	3	1	14	32
154013	Königslutter a. Elm, St.	1 215	30	8	2	126	2 675	1 097	506	914	164
154014	Lehre	730	9	-	-	126	2 491	1 133	154	1 153	87
154015	Mariental	64	1	-	-	6	72	34	1	11	18
154016	Querenhorst	27	1	-	-	1	9	-	0	7	7
154017	Räbke	15	2	-	-	-	238	74	2	161	9
154018	Rennau	577	8	-	-	13	463	129	49	271	14
154019	Schöningen, Stadt	29	7	-	-	3	390	112	23	213	43
154020	Söllingen	17	1	-	-	-	7	1	0	1	24
154021	Süplingen	39	3	-	-	5	6	-	2	-	34
154022	Süplingenbürg	31	6	-	-	1	542	173	68	294	17
154023	Twieflingen	8	4	-	-	0	73	53	1	5	13
154024	Velpke	192	3	-	-	11	342	56	82	156	85
154025	Warberg	20	2	-	-	-	9	1	7	-	6
154026	Wolsdorf	17	3	-	-	1	622	440	13	166	2
154501	Brunsheberfeld	4	0	-	-	-	382	-	0	382	0
154502	Helmstedt	3	0	-	-	-	1 698	22	60	1 615	5
154503	Königslutter	2	-	-	-	-	820	359	32	429	-
154504	Mariental	5	-	-	-	2	1 450	279	208	962	1
154506	Schöningen	-	0	-	-	-	1 138	508	129	501	1
155	Northeim	12 656	42	-	17	338	49 164	9 192	8 104	30 598	1 363
155001	Bad Gandersheim, Stadt	575	3	-	-	19	2 349	691	349	1 225	73

noch: davon										Siedlungs- und Verkehrsfläche (100+200, 300 (ohne 310), 400, 500, 940) <sup>6)</sup>	Schl. Nr.	Land Stat. Region Landkreis Kreisfreie Stadt Gemeinde
noch: Wasserfläche						Flächen anderer Nutzung						
darunter						zu-sammen (900)	darunter					
Fluss (810), Altwasser (87A)	Kanal (820)	Bach (840)	Graben (850)	See (860), Teich (880)	Sumpf (890)		Schutz-fläche (920) <sup>3)</sup>	Friedhof (940)	Unland (950) <sup>5)</sup>			
32	33	34	35	36	37	38	39	40	41			
199	-	8	25	6	-	23	-	19	4	1 799	152016	Hann. Münden, Stadt
7	-	0	8	0	0	2	-	2	-	201	152017	Niemetal
4	-	3	4	0	-	1	-	1	-	126	152018	Obernfeld
5	-	0	3	0	-	1	-	1	0	177	152019	Rhumspringe
5	-	1	7	2	-	3	-	1	2	147	152020	Rollshausen
21	-	5	32	6	-	6	-	5	1	1 012	152021	Rosdorf
6	-	0	5	1	12	1	-	1	-	120	152022	Rüdershausen
2	-	2	8	1	-	4	-	2	3	298	152023	Scheden
3	-	1	5	100	7	1	-	1	-	165	152024	Seeburg
4	-	-	4	0	-	0	-	0	-	128	152025	Seulingen
38	-	7	13	4	0	7	-	5	2	942	152026	Staufenberg
1	-	1	2	2	-	1	-	1	0	107	152027	Waake
2	-	0	3	0	0	1	-	0	0	77	152028	Wollbrandshausen
3	-	4	2	1	6	1	-	1	-	84	152029	Wollershausen
157	-	139	134	1 268	104	289	-	97	184	10 392	153	Goslar
2	-	2	0	2	-	2	-	1	1	176	153001	Altenau, Bergstadt
14	-	9	8	61	6	42	-	16	26	1 307	153002	Bad Harzburg, Stadt
3	-	2	9	170	4	14	-	6	8	748	153004	Clausthal-Zellerfeld,
10	-	13	7	115	3	83	-	30	50	2 089	153005	Goslar, Stadt
1	-	2	3	1	0	1	-	1	-	129	153006	Hahausen
19	-	11	13	238	8	67	-	8	59	933	153007	Langelsheim, Stadt
7	-	16	24	44	13	8	-	6	1	765	153008	Liebenburg
4	-	9	11	13	1	3	-	1	2	250	153009	Lutter a. Barenberge,
0	-	0	-	2	-	0	-	0	-	49	153011	Schulenberg i. Oberharz
31	-	26	32	58	20	24	-	12	11	1 625	153012	Seesen, Stadt
27	-	19	14	185	13	11	-	7	4	960	153013	Vienenburg, Stadt
3	-	2	4	4	3	2	-	1	1	121	153014	Wallmoden
4	-	1	0	1	-	2	-	1	1	66	153015	Wildemann, Bergstadt
0	-	6	2	4	0	9	-	5	3	577	153016	Braunlage, Stadt
31	-	20	7	371	33	21	-	-	19	598	153504	Harz (Landkreis Goslar)
79	1	123	324	476	20	474	-	73	398	8 128	154	Helmstedt
7	-	9	18	28	-	21	-	2	18	280	154001	Bahrdorf
4	-	5	11	1	-	3	-	1	2	68	154002	Beierstedt
3	-	4	7	19	-	19	-	3	16	354	154003	Büddenstedt
2	-	3	8	11	0	4	-	1	3	161	154004	Danndorf
2	-	1	2	1	-	1	-	1	0	97	154005	Frellstedt
2	-	4	13	1	-	9	-	0	9	95	154006	Gevensleben
11	1	5	9	2	0	4	-	1	3	126	154007	Grafhorst
-	-	3	7	19	-	3	-	2	0	228	154008	Grasleben
-	-	7	21	16	1	20	-	2	18	323	154009	Groß Twülpstedt
0	-	4	24	155	0	152	-	16	135	1 337	154010	Helmstedt, Stadt
-	-	3	3	1	-	1	-	1	0	57	154011	Ingeleben
5	-	4	21	2	-	13	-	2	11	144	154012	Jerxheim
19	-	10	73	60	2	62	-	15	47	1 515	154013	Königslutter a. Elm, St.
12	-	9	32	30	4	52	-	5	47	880	154014	Lehre
-	-	0	5	6	7	1	-	1	0	99	154015	Mariental
-	-	4	2	2	-	1	-	0	0	52	154016	Querenhorst
2	-	-	5	1	-	1	-	1	0	101	154017	Räbke
-	-	2	4	8	-	8	-	1	8	149	154018	Rennau
4	-	15	10	15	0	47	-	9	38	707	154019	Schöningen, Stadt
1	-	7	15	1	-	11	-	1	10	93	154020	Söllingen
-	-	6	4	23	1	8	-	2	6	139	154021	Süplingen
-	-	7	8	2	-	5	-	1	3	119	154022	Süplingenbürg
-	-	5	5	3	-	4	-	1	3	125	154023	Twieflingen
3	-	5	8	65	4	19	-	2	17	286	154024	Velpke
0	-	1	4	0	-	1	-	1	-	84	154025	Warberg
-	-	0	2	0	-	2	-	1	2	107	154026	Wolsdorf
-	-	-	0	0	-	1	-	-	1	18	154501	Brunlesberfeld
-	-	-	2	3	-	-	-	-	-	147	154502	Helmstedt
-	-	-	-	0	-	0	-	-	0	62	154503	Königslutter
-	-	-	0	1	-	0	-	-	0	122	154504	Mariental
-	-	-	-	1	-	1	-	-	1	53	154506	Schöningen
408	5	82	438	382	49	160	-	109	45	14 619	155	Northeim
18	-	5	36	9	5	9	-	7	2	1 092	155001	Bad Gandersheim, Stadt

# 1 Bodenflächen nach Art der tatsächlichen Nutzung in Niedersachsen

## 1.4 Bodenfläche nach Art der tatsächlichen Nutzung in Niedersachsen am 31.12.2012<sup>1)</sup> nach Gemeinden (in ha)

Schl. Nr.	Land Stat. Region Landkreis Kreisfreie Stadt Gemeinde	Bodenfläche insg. <sup>2)</sup>	davon								Betriebsfläche zusammen (300)
			Gebäude- und Freifläche								
			zusammen (100/200)	darunter							
				Öffentliche Zwecke (110)	Wohnen (130)	Handel- u. Dienstl. (140)	Gewerbe u. Industrie (170)	Mischnutz. mit Wohnen (210) <sup>3)</sup>	Land- u. Forstw. (270)	Erholung (280)	
1	2	3	4	5	6	7	8	9	10		
155002 Bodenfelde, Flecken		1 986	157	8	99	8	17	-	19	4	9
155003 Dassel, Stadt		11 303	500	21	294	26	58	-	85	7	29
155004 Einbeck, Stadt		16 599	993	45	592	66	139	-	111	16	34
155005 Hardegsen, Stadt		8 389	335	10	220	15	18	-	50	5	33
155006 Kalefeld		8 417	336	10	222	16	35	-	45	1	5
155007 Katlenburg-Lindau		7 146	324	18	219	18	22	-	38	4	31
155008 Kreiensen		6 532	326	14	215	16	19	-	39	3	3
155009 Moringen, Stadt		8 225	326	15	208	15	28	-	47	3	31
155010 Nörten-Hardenberg, Fl.		5 405	320	9	200	18	42	-	26	3	29
155011 Northeim, Stadt		14 567	971	54	579	84	132	-	72	23	46
155012 Uslar, Stadt		11 341	651	19	426	40	67	-	74	12	24
155501 Solling (Lkr. Northeim)		17 749	2	-	1	0	-	-	1	0	9
156 156001 Osterode am Harz		63 601	3 253	162	2 096	208	515	-	166	44	526
156001 Bad Grund (Harz), Bergstadt		712	112	6	67	8	29	-	0	2	87
156002 Bad Lauterberg (Harz), Stadt		4 155	476	24	295	38	85	-	24	5	16
156003 Bad Sachsa, Stadt		3 313	314	21	222	30	14	-	13	7	46
156004 Badenhausen		741	77	4	53	3	9	-	5	1	0
156005 Eisdorf		1 056	64	2	48	2	5	-	6	1	1
156006 Elbingerode		566	25	0	12	2	0	-	10	0	0
156007 Gittelde, Flecken		1 255	99	3	61	3	25	-	6	2	10
156008 Hattorf am Harz		2 919	168	9	117	7	18	-	9	1	34
156009 Herzberg am Harz, Stadt		7 188	557	23	341	43	105	-	23	8	173
156010 Hörden am Harz		782	49	2	31	2	6	-	4	1	14
156011 Osterode am Harz, Stadt		10 247	928	52	585	53	164	-	50	8	124
156012 Walkenried		1 223	115	4	65	6	23	-	9	5	6
156013 Wieda		653	72	3	53	6	7	-	1	1	-
156014 Windhausen		354	38	0	32	1	3	-	1	0	5
156015 Wulften am Harz		1 482	98	2	76	2	10	-	4	0	5
156016 Zorge		221	55	4	37	3	9	-	-	1	3
156501 Harz (Lkr. Osterode)		26 735	5	0	1	0	0	-	1	0	3
157 157001 Peine		53 493	4 962	156	3 215	253	695	-	416	50	462
157001 Edemissen		10 367	624	19	416	17	49	-	89	10	67
157002 Hohenhameln		6 942	484	11	252	35	67	-	60	4	56
157003 Ilsede		2 845	439	17	312	23	51	-	23	5	19
157004 Lahstedt		4 362	399	8	290	16	33	-	39	4	10
157005 Lengede		3 421	415	10	294	26	63	-	16	3	10
157006 Peine, Stadt		11 965	1 659	63	984	93	374	-	97	12	118
157007 Vechede		7 587	574	18	393	25	39	-	54	8	70
157008 Wendeburg		6 002	368	10	273	17	20	-	38	5	113
158 158001 Wolfenbüttel		72 255	3 896	203	2 682	209	238	-	400	55	438
158002 Baddeckenstedt		2 048	142	7	100	9	4	-	16	1	34
158004 Burgdorf		2 407	102	3	73	5	0	-	19	1	5
158005 Cramme		1 245	37	1	29	0	0	-	6	0	-
158006 Cremlingen		5 934	429	9	338	18	19	-	31	3	40
158007 Dahlum		1 512	41	1	27	0	1	-	11	0	-
158008 Denkte		1 822	97	3	73	3	3	-	11	1	0
158009 Dettum		1 717	49	2	34	0	1	-	9	1	12
158010 Dorstadt		1 036	26	1	17	1	-	-	6	-	0
158011 Elbe		1 675	80	2	51	1	11	-	14	0	5
158012 Erkerode		1 334	53	2	40	0	0	-	8	0	-
158013 Evessen		1 755	55	1	41	1	0	-	11	0	-
158014 Flöthe		1 883	47	2	31	1	1	-	12	-	0
158015 Gielde		911	35	0	25	0	-	-	10	0	0
158016 Haverlah		1 684	73	1	45	3	5	-	16	1	1
158017 Hedeper		1 566	32	1	17	0	2	-	8	0	0
158018 Heere		1 528	45	1	32	3	0	-	8	0	3
158019 Heiningen		841	29	1	18	1	0	-	3	0	35
158020 Hornburg, Stadt		2 211	108	4	70	5	8	-	15	4	116
158021 Kissenbrück		646	59	1	42	1	6	-	5	1	3
158022 Kneitlingen		1 757	40	1	27	1	0	-	11	0	-
158023 Ohrum		838	24	0	18	1	1	-	4	-	1
158024 Remlingen		2 159	82	4	55	1	3	-	10	1	3
158025 Roklum		835	21	0	15	0	0	-	4	0	-
158026 Schladen		3 066	187	12	113	13	29	-	14	2	33

noch: davon											Schl. Nr.	Land Stat. Region Landkreis Kreisfreie Stadt Gemeinde
noch: Betriebs- fläche		Erholungsfläche			Verkehrsfläche				Landwirtschaftsfläche			
darunter		zusam- men (400)	darunter		zusam- men (500)	darunter			zusam- men (600)	darunter Ackerland (610)		
Abbau- land (310)	Lager- platz (330)		Sport- fläche (410)	Grünanl. (420)		Strasse (510)	Weg (520)	Bahn- gelände (540)				
11	12	13	14	15	16	17	18	19	20	21		
-	9	29	7	21	154	41	62	9	1 200	686	155002	Bodenfelde, Flecken
11	3	84	21	63	609	144	376	-	6 994	5 030	155003	Dassel, Stadt
16	10	233	64	169	1 069	270	497	19	10 793	8 705	155004	Einbeck, Stadt
25	1	60	11	47	493	103	297	6	3 718	2 695	155005	Hardegsen, Stadt
2	2	46	13	33	503	123	265	6	4 087	3 329	155006	Kalefeld
15	2	47	10	37	441	87	290	6	3 969	3 273	155007	Katlenburg-Lindau
0	2	39	9	30	491	91	198	43	3 632	2 999	155008	Kreiensen
8	1	51	14	36	490	93	315	4	4 414	3 400	155009	Moringen, Stadt
26	3	57	8	49	407	95	178	19	2 495	2 146	155010	Nörten-Hardenberg, Fl.
25	11	261	155	104	1 141	254	503	52	7 915	6 880	155011	Northeim, Stadt
19	3	108	28	74	758	144	463	13	6 407	4 092	155012	Uslar, Stadt
9	0	4	-	4	479	40	401	1	198	35	155501	Solling (Lkr. Northeim)
412	27	557	186	335	2 857	769	1 425	56	18 958	12 191	156	Osterode am Harz
61	0	12	2	10	40	19	6	-	37	0	156001	Bad Grund (Harz), Bergstadt
12	2	66	19	35	347	97	168	8	2 217	1 205	156002	Bad Lauterberg (Harz), Stadt
43	2	49	18	25	186	65	72	5	1 353	851	156003	Bad Sachsa, Stadt
-	0	15	6	8	56	15	23	1	452	347	156004	Badenhausen
-	1	10	4	6	72	14	49	-	671	495	156005	Eisdorf
-	-	3	1	2	40	7	29	-	407	336	156006	Elbingerode
5	2	19	1	16	102	22	56	2	837	375	156007	Gittelde, Flecken
-	7	32	6	23	205	37	124	6	1 629	1 380	156008	Hattorf am Harz
164	4	155	87	66	547	130	289	18	3 526	2 337	156009	Herzberg am Harz, Stadt
14	-	7	2	5	40	8	29	-	476	312	156010	Hörden am Harz
103	6	116	25	87	776	213	409	6	5 306	3 489	156011	Osterode am Harz, Stadt
4	1	26	4	17	74	25	24	5	584	406	156012	Walkenried
-	-	12	2	10	20	15	3	-	82	1	156013	Wieda
-	-	6	1	5	31	9	14	0	184	66	156014	Windhausen
5	-	15	4	11	105	18	69	3	815	588	156015	Wulfen am Harz
-	0	11	2	8	19	12	2	-	49	2	156016	Zorge
2	1	3	0	1	195	62	57	1	333	1	156501	Harz (Lkr. Osterode)
232	37	843	205	630	3 440	1 056	1 386	76	37 011	32 206	157	Peine
57	4	141	77	64	523	128	260	6	7 308	5 635	157001	Edemissen
-	1	52	10	42	381	99	192	-	5 804	5 556	157002	Hohenhameln
7	9	41	13	28	190	78	63	6	1 716	1 581	157003	Ilse
-	2	43	10	33	247	79	118	4	3 279	3 130	157004	Lahstedt
-	5	201	17	184	240	87	84	10	2 261	2 163	157005	Lengede
60	9	238	46	192	1 016	378	325	32	7 377	6 104	157006	Peine, Stadt
42	3	78	20	55	455	115	166	16	5 123	4 665	157007	Vechelde
66	3	49	13	31	387	93	177	3	4 142	3 373	157008	Wendeburg
131	18	884	257	626	3 506	1 122	1 404	71	48 633	46 287	158	Wolfenbüttel
32	0	22	4	18	129	44	40	5	1 198	1 076	158002	Baddeckenstedt
1	3	20	9	10	113	34	53	-	1 541	1 459	158004	Burgdorf
-	-	5	2	4	50	13	28	-	802	794	158005	Cramme
33	1	164	18	146	434	124	147	16	3 608	2 851	158006	Cremlingen
-	-	9	1	8	56	15	33	-	1 092	1 082	158007	Dahlum
-	0	17	5	11	87	27	28	5	1 407	1 302	158008	Denkte
-	0	8	2	7	62	19	25	2	1 484	1 452	158009	Dettum
-	0	7	2	5	26	6	14	1	589	560	158010	Dorstadt
-	0	11	5	6	72	18	38	3	1 273	1 234	158011	Elbe
-	-	4	2	2	48	15	25	-	624	495	158012	Erkerode
-	-	9	0	9	52	17	26	-	1 030	945	158013	Eversen
-	0	5	2	3	119	29	52	-	1 293	1 278	158014	Flöthe
-	-	7	3	4	54	11	23	2	698	683	158015	Gielde
-	-	11	3	8	88	25	41	2	1 464	1 437	158016	Haverlah
-	-	6	1	4	53	12	32	-	1 430	1 396	158017	Hedeper
3	-	5	2	3	48	11	31	-	792	752	158018	Heere
34	-	11	2	9	22	8	6	-	393	380	158019	Heiningen
-	-	34	4	29	98	25	56	-	1 675	1 612	158020	Hornburg, Stadt
-	3	63	59	4	34	12	11	2	448	425	158021	Kissenbrück
-	-	13	0	13	73	19	35	2	1 264	1 242	158022	Kneitlingen
-	1	2	1	1	31	5	22	-	429	404	158023	Ohrum
-	0	13	5	7	97	29	45	0	1 826	1 804	158024	Remlingen
-	-	4	1	3	25	7	15	-	766	760	158025	Roklum
12	0	33	6	27	189	62	63	3	2 100	2 030	158026	Schladen

# 1 Bodenflächen nach Art der tatsächlichen Nutzung in Niedersachsen

Noch: 1.4 Bodenfläche nach Art der tatsächlichen Nutzung in Niedersachsen am 31.12.2012(1) nach Gemeinden (in ha)

Schl. Nr.	Land Stat. Region Landkreis Kreisfreie Stadt Gemeinde	noch: davon									
		noch: Landwirtschaftsfläche					Waldfläche			Wasser- fläche	
		noch : darunter					zusam- men (700)	darunter			zusammen (800)
		Grünland (620) <sup>4)</sup>	Garten- land (630)	Moor (650)	Heide (660)	Brachland (690)		Laub- wald (710)	Nadel- wald (720)	Misch- wald (730)	
22	23	24	25	26	27	28	29	30	31		
155002 Bodenfelde, Flecken		495	3	-	-	16	364	30	173	141	69
155003 Dassel, Stadt		1 931	3	-	-	22	2 986	994	384	1 482	85
155004 Einbeck, Stadt		1 915	6	-	16	119	3 239	1 191	353	1 443	203
155005 Hardegsen, Stadt		1 004	2	-	-	10	3 702	399	810	2 428	39
155006 Kalefeld		740	0	-	-	11	3 369	498	2 001	828	64
155007 Katlenburg-Lindau		664	10	-	-	21	2 240	602	398	1 161	84
155008 Kreensen		611	1	-	-	18	1 921	994	461	403	111
155009 Moringen, Stadt		994	7	-	-	8	2 851	588	219	1 904	58
155010 Nörten-Hardenberg, Fl.		337	1	-	-	8	2 030	294	617	1 079	56
155011 Northeim, Stadt		967	6	-	0	51	3 778	1 063	1 005	1 473	427
155012 Uslar, Stadt		2 261	3	-	-	36	3 289	198	731	2 241	90
155501 Solling (Lkr. Northeim)		163	-	-	-	-	17 046	1 650	604	14 789	5
156 Osterode am Harz		6 582	9	1	1	163	36 297	10 952	19 128	5 811	954
156001 Bad Grund (Harz), Bergstadt		27	-	-	-	10	413	97	148	157	6
156002 Bad Lauterberg (Harz), Stadt		981	1	-	-	30	820	241	226	291	198
156003 Bad Sachsa, Stadt		484	2	0	-	15	1 291	436	349	483	58
156004 Badenhausen		104	-	-	-	1	126	40	62	20	14
156005 Eisdorf		174	-	-	1	1	225	15	191	12	10
156006 Elbingerode		67	-	-	-	4	81	14	47	7	9
156007 Gittelde, Flecken		460	0	-	-	1	168	61	65	21	15
156008 Hattorf am Harz		231	4	-	-	14	796	79	21	652	54
156009 Herzberg am Harz, Stadt		1 166	0	1	-	21	2 026	1 133	428	424	122
156010 Hörden am Harz		159	0	-	-	2	180	31	26	102	13
156011 Osterode am Harz, Stadt		1 793	1	-	-	22	2 669	494	1 516	560	291
156012 Walkenried		178	0	-	-	-	337	239	36	57	63
156013 Wieda		55	-	-	-	26	459	252	145	61	6
156014 Windhausen		117	-	-	-	0	85	29	51	3	4
156015 Wulften am Harz		226	0	-	-	0	421	66	24	304	21
156016 Zorge		30	-	-	-	17	73	17	43	3	8
156501 Harz (Lkr. Osterode)		332	-	-	-	0	26 125	7 709	15 750	2 655	63
157 Peine		4 509	28	103	13	138	5 498	2 220	341	2 152	1 187
157001 Edemissen		1 605	3	21	3	38	1 477	431	220	642	219
157002 Hohenhameln		236	5	-	-	3	83	38	0	2	77
157003 Ilsede		133	1	-	-	1	326	288	3	7	106
157004 Lahstedt		142	5	-	-	2	320	124	1	161	57
157005 Lengede		91	1	-	-	6	199	160	0	0	86
157006 Peine, Stadt		1 149	3	80	10	29	1 229	534	14	481	303
157007 Vechelde		425	4	-	-	28	1 067	455	16	484	201
157008 Wendeburg		728	6	2	-	32	798	189	87	374	138
158 Wolfenbüttel		1 889	94	-	38	241	13 903	6 208	680	6 269	801
158002 Baddeckenstedt		85	5	-	31	2	471	106	40	294	46
158004 Burgdorf		80	2	-	-	-	612	509	53	35	13
158005 Cramme		4	0	-	-	3	343	13	-	318	6
158006 Cremlingen		645	4	-	-	100	1 150	698	44	266	67
158007 Dahlum		8	1	-	-	1	307	6	6	286	6
158008 Denkte		73	15	-	-	10	192	23	7	138	19
158009 Dettum		27	2	-	-	3	85	23	1	56	16
158010 Dorstadt		29	-	-	-	0	375	99	8	264	13
158011 Elbe		23	7	-	-	8	217	186	21	1	16
158012 Erkerode		113	0	-	-	16	582	368	28	177	20
158013 Evessen		27	5	-	-	1	598	368	23	200	9
158014 Flöthe		13	1	-	-	1	403	205	20	165	8
158015 Gielde		13	-	-	-	2	107	82	1	16	9
158016 Haverlah		26	-	-	-	0	32	3	1	22	13
158017 Hedeper		32	0	-	-	2	30	4	-	1	14
158018 Heere		36	-	-	3	1	601	530	63	2	22
158019 Heiningen		11	2	-	-	1	345	48	18	270	6
158020 Hornburg, Stadt		56	0	-	-	1	133	38	2	38	45
158021 Kissenbrück		23	1	-	-	-	27	9	1	15	11
158022 Kneitlingen		21	0	-	-	0	357	50	1	297	8
158023 Ohrum		23	0	-	-	2	344	120	0	221	7
158024 Remlingen		21	0	-	-	0	124	75	6	22	11
158025 Roklum		4	-	-	-	1	8	0	1	-	4
158026 Schladen		53	1	-	-	15	351	246	1	39	162



noch: davon										Siedlungs- und Verkehrsfläche (100+200, 300 (ohne 310), 400, 500, 940) <sup>6)</sup>	Schl. Nr.	Land Stat. Region Landkreis Kreisfreie Stadt Gemeinde
noch: Wasserfläche						Flächen anderer Nutzung						
darunter						zu-sammen (900)	darunter					
Fluss (810), Altwasser (87A)	Kanal (820)	Bach (840)	Graben (850)	See (860), Teich (880)	Sumpf (890)		Schutz-fläche (920) <sup>3)</sup>	Friedhof (940)	Unland (950) <sup>5)</sup>			
32	33	34	35	36	37	38	39	40	41			
47	-	0	6	3	12	4	-	3	1	352	155002	Bodenfelde, Flecken
24	-	14	38	9	1	14	-	10	4	1 222	155003	Dassel, Stadt
69	-	9	81	42	2	35	-	29	4	2 342	155004	Einbeck, Stadt
9	-	6	21	3	0	8	-	6	2	902	155005	Hardeggen, Stadt
13	-	7	35	6	2	7	-	5	2	894	155006	Kalefeld
42	1	1	22	10	7	10	-	5	5	833	155007	Katlenburg-Lindau
44	2	5	35	23	1	10	-	6	4	863	155008	Kreiensen
6	-	18	27	5	1	5	-	4	1	893	155009	Moringen, Stadt
32	-	1	17	5	2	10	-	5	4	793	155010	Nörten-Hardenberg, Fl.
73	2	10	78	250	14	28	-	19	10	2 413	155011	Northeim, Stadt
29	-	4	42	13	2	14	-	11	2	1 533	155012	Uslar, Stadt
2	-	-	0	3	0	5	-	-	5	486	155501	Solling (Lkr. Northeim)
201	-	61	125	508	59	200	-	52	147	6 833	156	Osterode am Harz
0	-	0	1	5	-	4	-	2	2	192	156001	Bad Grund (Harz), Bergstadt
22	-	2	15	154	5	13	-	7	6	900	156002	Bad Lauterberg (Harz), Stadt
8	-	4	6	31	9	16	-	6	10	558	156003	Bad Sachsa, Stadt
8	-	1	1	3	0	1	-	1	0	149	156004	Badenhausen
4	-	0	4	2	-	4	-	1	3	147	156005	Eisdorf
4	-	0	3	1	-	1	-	1	-	69	156006	Elbingerode
3	-	0	3	8	1	4	-	1	3	228	156007	Gittelde, Flecken
16	-	4	14	17	2	2	-	2	0	440	156008	Hattorf am Harz
52	-	10	23	33	4	82	-	11	71	1 279	156009	Herzberg am Harz, Stadt
5	-	1	3	3	1	2	-	1	2	97	156010	Hörden am Harz
49	-	8	40	170	24	36	-	14	22	1 855	156011	Osterode am Harz, Stadt
4	-	1	2	45	11	20	-	2	18	217	156012	Walkenried
3	-	0	1	2	-	1	-	1	0	106	156013	Wieda
2	-	1	0	1	0	1	-	1	0	81	156014	Windhausen
9	-	1	7	2	1	3	-	1	1	220	156015	Wulfen am Harz
5	-	2	1	1	-	1	-	1	0	90	156016	Zorge
7	-	25	0	30	1	7	-	0	7	204	156501	Harz (Lkr. Osterode)
76	164	32	200	693	18	90	-	59	30	9 535	157	Peine
16	-	5	22	177	1	7	-	7	-	1 306	157001	Edemissen
4	12	5	31	25	-	5	-	5	0	978	157002	Hohenhameln
7	-	3	8	77	11	8	-	7	1	689	157003	Ilse
7	-	5	25	19	-	7	-	5	2	705	157004	Lahstedt
8	-	-	18	59	1	11	-	5	6	870	157005	Lengede
16	73	8	42	160	3	25	-	18	7	2 989	157006	Peine, Stadt
6	37	6	31	117	2	20	-	7	13	1 142	157007	Vechelde
13	42	2	24	58	-	7	-	4	2	856	157008	Wendeburg
125	11	58	317	273	16	193	-	69	121	8 661	158	Wolfenbüttel
10	-	4	7	25	-	5	-	3	2	298	158002	Baddeckenstedt
-	-	0	10	2	0	2	-	2	-	240	158004	Burgdorf
1	-	-	4	1	-	2	-	0	1	93	158005	Cramme
-	-	4	29	26	7	42	-	7	35	1 041	158006	Cremlingen
-	-	-	5	1	-	1	-	1	0	107	158007	Dahlum
5	-	-	10	4	-	2	-	1	1	203	158008	Denkte
3	-	3	10	0	-	1	-	1	0	132	158009	Dettum
10	-	-	2	1	-	1	-	1	1	59	158010	Dorstadt
-	-	4	11	1	-	1	-	1	-	169	158011	Elbe
2	-	0	6	11	0	3	-	1	2	106	158012	Erkerode
-	-	-	9	0	-	2	-	1	1	116	158013	Eversen
-	-	1	7	1	-	8	-	1	7	172	158014	Flöthe
2	-	2	2	2	-	2	-	1	1	97	158015	Gielde
-	-	2	8	4	0	2	-	2	1	175	158016	Haverlah
-	-	1	13	1	-	2	-	1	0	92	158017	Hedeper
6	-	1	5	11	-	11	-	1	10	99	158018	Heere
4	-	1	2	0	-	1	-	1	-	62	158019	Heiningen
-	9	4	22	9	1	3	-	3	0	358	158020	Hornburg, Stadt
2	-	2	4	3	-	1	-	1	-	160	158021	Kissenbrück
-	-	1	7	0	-	1	-	1	0	128	158022	Kneitlingen
3	-	-	2	0	1	0	-	0	-	58	158023	Ohrum
-	-	-	10	1	-	3	-	1	2	196	158024	Remlingen
-	-	1	3	0	-	7	-	1	6	51	158025	Roklum
11	-	6	14	131	-	9	-	4	5	436	158026	Schladen

# 1 Bodenflächen nach Art der tatsächlichen Nutzung in Niedersachsen

## 1.4 Bodenfläche nach Art der tatsächlichen Nutzung in Niedersachsen am 31.12.2012<sup>1)</sup> nach Gemeinden (in ha)

Schl. Nr.	Land Stat. Region Landkreis Kreisfreie Stadt Gemeinde	Bodenfläche insg. <sup>2)</sup>	davon								Betriebsfläche zusammen (300)
			Gebäude- und Freifläche								
			zusammen (100/200)	darunter							
				Öffentliche Zwecke (110)	Wohnen (130)	Handel- u. Dienstl. (140)	Gewerbe u. Industrie (170)	Mischnutz. mit Wohnen (210) <sup>3)</sup>	Land- u. Forstw. (270)	Erholung (280)	
1	2	3	4	5	6	7	8	9	10		
158027 Schöppenstedt, Stadt		3 965	208	10	140	15	24	-	13	2	3
158028 Sehlde		2 038	39	0	29	1	2	-	7	-	-
158029 Semmenstedt		1 171	33	0	21	3	1	-	7	0	0
158030 Sickte		2 527	197	27	117	5	10	-	17	17	0
158031 Uehrde		2 433	55	1	30	0	1	-	17	1	0
158032 Vahlberg		1 800	38	1	25	0	1	-	10	0	1
158033 Veltheim (Ohe)		844	40	1	32	0	0	-	5	0	0
158034 Werlaburgdorf		1 201	37	1	27	0	0	-	5	0	27
158035 Winnigstedt		1 205	43	2	26	3	3	-	7	1	3
158036 Wittmar		465	40	0	34	1	2	-	1	1	5
158037 Wolfenbüttel, Stadt		7 851	1 154	95	793	102	98	-	33	14	31
158038 Börßum		3 060	120	4	83	5	2	-	15	0	77
158501 Am Großen Rhode		579	1	-	0	0	-	-	-	-	-
158502 Barnstorf-Warle		129	-	-	-	-	-	-	-	-	-
158503 Voigtsdahlum		577	-	-	-	-	-	-	-	-	-
<b>2 Hannover</b>		<b>904 789</b>	<b>71 313</b>	<b>3 754</b>	<b>41 637</b>	<b>4 465</b>	<b>8 717</b>	<b>-</b>	<b>9 557</b>	<b>950</b>	<b>8 226</b>
241 Region Hannover		229 076	26 147	1 853	15 716	1 855	3 663	-	1 646	486	2 530
241001 Hannover, Landeshptst.		20 415	7 388	907	3 826	787	1 412	-	29	125	408
241002 Barsinghausen, Stadt		10 267	1 087	38	771	35	140	-	59	15	63
241003 Burgdorf, Stadt		11 235	921	57	605	53	63	-	77	14	54
241004 Burgwedel, Stadt		15 196	814	38	543	24	53	-	90	22	82
241005 Garbsen, Stadt		7 931	1 358	61	936	111	131	-	74	17	26
241006 Gehrden, Stadt		4 310	389	19	273	16	30	-	34	6	15
241007 Hemmingen, Stadt		3 158	442	14	317	24	51	-	22	3	3
241008 Isernhagen		5 976	815	22	525	61	129	-	61	6	23
241009 Laatzen, Stadt		3 406	721	37	454	72	97	-	18	7	4
241010 Langenhagen, Stadt		7 186	1 377	60	697	118	348	-	56	32	36
241011 Lehrte, Stadt		12 706	1 349	48	811	118	183	-	111	16	89
241012 Neustadt a. Rbge., Stadt		35 751	1 966	125	1 139	58	166	-	317	108	1 066
241013 Pattensen, Stadt		6 706	462	16	297	28	40	-	62	4	20
241014 Ronnenberg, Stadt		3 778	495	21	331	37	55	-	32	4	49
241015 Seelze, Stadt		5 404	686	26	459	17	97	-	31	8	5
241016 Sehnde, Stadt		10 333	775	59	449	40	118	-	77	10	223
241017 Springe, Stadt		15 981	985	62	649	46	103	-	89	9	12
241018 Uetze		14 056	909	22	555	46	105	-	135	20	33
241019 Wedemark		17 335	1 368	38	912	80	120	-	157	26	184
241020 Wennigsen (Deister)		5 378	453	28	351	17	19	-	27	6	2
241021 Wunstorf, Stadt		12 568	1 388	157	815	68	204	-	87	28	133
251 Diepholz		198 793	13 006	417	6 830	694	1 309	-	3 251	102	1 648
251001 Affinghausen		1 226	73	1	30	2	4	-	32	0	-
251002 Asendorf		5 816	321	2	179	15	18	-	103	1	3
251003 Bahrenborstel		3 127	111	1	39	5	2	-	52	0	7
251004 Barenburg, Flecken		1 639	100	1	46	6	13	-	23	0	3
251005 Barnstorf, Flecken		5 237	338	9	176	17	54	-	76	1	80
251006 Barver		2 593	113	1	49	4	4	-	48	-	4
251007 Bassum, Stadt		16 857	1 060	29	592	41	91	-	248	12	114
251008 Borstel		3 108	127	2	52	4	8	-	55	1	20
251009 Brockum		3 059	82	1	33	4	5	-	35	0	0
251011 Dickel		1 696	67	0	21	0	14	-	30	1	26
251012 Diepholz, Stadt		10 448	852	137	392	45	99	-	161	6	291
251013 Drebber		4 695	229	4	116	9	24	-	73	0	627
251014 Drentwede		3 031	136	1	46	6	12	-	63	0	5
251015 Ehrenburg		4 896	191	2	51	6	9	-	109	0	54
251017 Eydelstedt		7 612	262	3	76	8	21	-	138	0	97
251018 Freistatt		1 253	47	1	28	2	4	-	6	-	0
251019 Hemsloh		2 677	86	1	32	2	15	-	32	1	34
251020 Hüde		2 447	97	3	56	6	5	-	25	2	3
251021 Kirchdorf		4 775	226	4	82	9	19	-	97	1	38
251022 Lembruch		2 275	103	0	53	12	3	-	25	9	2
251023 Lemförde, Flecken		695	147	6	93	14	28	-	3	1	0
251024 Maasen		1 871	64	0	23	2	4	-	30	-	25
251025 Marl		984	66	0	28	2	7	-	28	0	-
251026 Martfeld		3 506	213	2	135	8	16	-	49	1	-
251027 Mellinghausen		2 443	127	2	53	3	11	-	54	1	2

noch: davon											Schl. Nr.	Land Stat. Region Landkreis Kreisfreie Stadt Gemeinde
noch: Betriebs- fläche		Erholungsfläche			Verkehrsfläche				Landwirtschaftsfläche			
darunter		zusam- men (400)	darunter		zusam- men (500)	darunter			zusam- men (600)	darunter		
Abbau- land (310)	Lager- platz (330)		Sport- fläche (410)	Grünanl. (420)		Strasse (510)	Weg (520)	Bahn- gelände (540)				
11	12	13	14	15	16	17	18	19	20	21		
-	1	38	11	27	160	54	71	3	2 370	2 319	158027	Schöppenstedt, Stadt
-	-	5	2	3	69	12	41	1	732	688	158028	Sehde
-	0	5	1	4	49	14	23	-	1 064	1 054	158029	Semmenstedt
-	0	44	29	15	109	43	41	-	1 871	1 827	158030	Sicke
-	0	13	3	10	93	27	38	2	2 240	2 208	158031	Uehrde
1	0	15	2	12	60	17	28	0	1 502	1 457	158032	Vahlberg
-	-	8	2	6	29	8	14	-	510	504	158033	Veltheim (Ohe)
-	-	5	2	3	76	15	32	3	725	674	158034	Werlaburgdorf
2	0	10	1	8	44	12	23	-	1 064	1 042	158035	Winnigstedt
-	0	3	1	2	21	9	5	1	216	209	158036	Wittmar
13	6	232	60	171	567	272	125	12	4 511	4 339	158037	Wolfenbüttel, Stadt
-	1	26	3	23	143	41	66	6	2 594	2 516	158038	BörBum
-	-	0	-	0	16	7	7	-	8	-	158501	Am Großen Rhode
-	-	-	-	-	2	1	0	-	-	-	158502	Barnstorf-Warle
-	-	-	-	-	6	3	-	-	-	-	158503	Voigtsdahlum
<b>6 095</b>	<b>601</b>	<b>12 012</b>	<b>3 499</b>	<b>8 103</b>	<b>54 053</b>	<b>19 877</b>	<b>20 026</b>	<b>1 827</b>	<b>541 521</b>	<b>418 343</b>	<b>2</b>	<b>Hannover</b>
1 672	223	5 854	1 586	4 126	17 221	5 626	5 707	753	123 199	94 234	241	Region Hannover
126	47	2 581	278	2 293	3 503	1 684	254	310	2 882	1 951	241001	Hannover, Landeshtptst.
9	2	106	41	65	566	201	230	9	6 031	5 791	241002	Barsinghausen, Stadt
37	3	169	78	80	767	219	310	22	5 824	4 693	241003	Burgdorf, Stadt
32	28	174	119	39	897	181	520	20	7 269	4 190	241004	Burgwedel, Stadt
2	20	247	107	129	631	283	200	1	4 533	2 812	241005	Garbsen, Stadt
-	8	57	14	43	234	83	91	2	3 190	3 098	241006	Gehrden, Stadt
-	2	122	19	103	187	82	66	-	1 970	1 761	241007	Hemmingen, Stadt
6	17	174	103	61	438	179	150	8	3 734	2 156	241008	Isernhagen
0	2	244	137	100	438	167	92	33	1 657	1 327	241009	Laatzten, Stadt
10	15	405	157	248	1 216	297	177	25	2 994	1 535	241010	Langenhagen, Stadt
44	24	185	44	136	1 134	334	343	90	7 201	6 148	241011	Lehrte, Stadt
1 039	10	287	135	117	1 740	388	1 054	24	22 328	14 340	241012	Neustadt a. Rbge., Stadt
-	2	57	18	39	329	101	130	-	5 195	4 895	241013	Pattensen, Stadt
0	6	74	16	57	304	119	84	19	2 509	2 377	241014	Ronnenberg, Stadt
-	5	114	30	84	532	141	123	95	3 079	2 741	241015	Seelze, Stadt
135	10	209	136	73	666	172	290	17	7 133	6 544	241016	Sehnde, Stadt
4	4	224	35	189	778	227	369	18	8 727	7 920	241017	Springe, Stadt
19	8	130	34	64	690	167	354	16	9 437	7 629	241018	Uetze
172	4	117	32	82	983	287	502	10	9 425	6 441	241019	Wedemark
-	2	47	10	37	244	82	106	5	2 176	2 041	241020	Wennigsen (Deister)
37	4	131	41	87	945	232	261	29	5 906	3 844	241021	Wunstorf, Stadt
1 321	94	1 151	450	612	10 386	5 572	3 101	353	148 235	106 346	251	Diepholz
-	-	4	2	1	56	39	11	-	857	722	251001	Affinghausen
3	0	15	4	7	234	138	58	1	4 737	4 003	251002	Asendorf
5	-	6	2	3	135	80	46	-	2 472	1 686	251003	Bahrenborstel
1	-	14	4	10	112	56	30	3	1 305	933	251004	Barenburg, Flecken
69	5	43	9	33	256	142	83	12	3 553	2 537	251005	Barnstorf, Flecken
-	2	11	5	6	143	69	54	9	2 146	1 595	251006	Barver
57	3	54	17	21	935	394	374	19	12 185	9 943	251007	Bassum, Stadt
-	4	10	2	9	132	78	45	2	2 580	1 610	251008	Borstel
-	-	11	3	9	149	55	88	-	2 200	1 705	251009	Brockum
-	25	7	3	2	63	46	17	0	990	846	251011	Dickel
277	5	78	22	55	655	374	160	47	7 778	4 600	251012	Diepholz, Stadt
626	1	22	7	8	210	122	56	20	3 202	2 152	251013	Drebber
-	0	8	4	4	136	72	42	14	2 412	1 951	251014	Drentwede
53	0	12	3	9	212	112	100	-	4 110	2 764	251015	Ehrenburg
82	0	14	3	11	317	171	135	10	6 076	4 597	251017	Eydelstedt
-	0	10	3	7	43	20	17	3	863	43	251018	Freistatt
33	-	4	-	4	111	63	38	3	1 819	946	251019	Hemsloh
-	1	20	2	3	106	62	27	8	1 415	773	251020	Hüde
31	-	16	8	8	240	109	100	-	3 546	2 357	251021	Kirchdorf
-	2	33	4	13	83	48	13	8	1 107	950	251022	Lembruch
-	0	18	4	14	59	37	12	5	341	179	251023	Lemförde, Flecken
-	0	5	1	5	83	44	28	3	1 582	807	251024	Maasen
-	-	4	-	4	60	34	18	4	821	392	251025	Marl
-	-	13	4	5	149	103	27	-	2 769	2 371	251026	Martfeld
-	-	4	3	2	115	73	24	6	1 907	1 588	251027	Mellinghausen

# 1 Bodenflächen nach Art der tatsächlichen Nutzung in Niedersachsen

Noch: 1.4 Bodenfläche nach Art der tatsächlichen Nutzung in Niedersachsen am 31.12.2012(1) nach Gemeinden (in ha)

Schl. Nr.	Land Stat. Region Landkreis Kreisfreie Stadt Gemeinde	noch: davon									Wasserfläche
		noch: Landwirtschaftsfläche					Waldfläche				
		noch : darunter					zusammen (700)	darunter			zusammen (800)
		Grünland (620) <sup>4)</sup>	Gartenland (630)	Moor (650)	Heide (660)	Brachland (690)		Laubwald (710)	Nadelwald (720)	Mischwald (730)	
22	23	24	25	26	27	28	29	30	31		
158027 Schöppenstedt, Stadt		42	0	-	-	8	1 146	67	71	984	35
158028 Sehnde		39	0	-	4	-	1 179	372	119	677	13
158029 Semmenstedt		10	-	-	-	0	8	2	1	-	11
158030 Sickte		31	11	-	-	3	248	170	3	68	20
158031 Uehrde		22	1	-	-	8	17	3	1	1	12
158032 Vahlberg		33	1	-	-	9	175	89	8	71	9
158033 Veltheim (Ohe)		4	1	-	-	1	249	102	1	143	6
158034 Werlaburgdorf		34	2	-	-	15	312	109	14	167	13
158035 Winnigstedt		20	-	-	-	3	22	2	-	-	18
158036 Wittmar		7	0	-	-	-	178	144	1	26	1
158037 Wolfenbüttel, Stadt		122	30	-	-	19	1 266	444	28	702	71
158038 Börßum		71	2	-	-	5	59	11	0	7	40
158501 Am Großen Rhode		8	-	-	-	-	554	313	90	151	0
158502 Barnstorf-Warle		-	-	-	-	-	127	-	-	127	-
158503 Voigtsdahlum		-	-	-	-	-	571	571	-	-	0
<b>2 Hannover</b>		<b>102 392</b>	<b>1 369</b>	<b>14 859</b>	<b>643</b>	<b>2 972</b>	<b>194 365</b>	<b>64 443</b>	<b>51 979</b>	<b>71 433</b>	<b>19 559</b>
241 Region Hannover		23 435	587	3 638	128	1 059	45 389	11 645	16 842	15 142	7 169
241001 Hannover, Landeshpftst.		682	61	102	-	84	2 444	969	171	1 145	650
241002 Barsinghausen, Stadt		214	10	-	-	16	2 291	293	217	1 754	107
241003 Burgdorf, Stadt		1 084	4	-	-	40	3 289	249	2 092	747	189
241004 Burgwedel, Stadt		2 443	19	353	55	206	5 777	219	4 303	1 176	167
241005 Garbsen, Stadt		1 670	19	-	-	29	941	135	535	226	169
241006 Gehrden, Stadt		83	7	-	-	2	383	345	3	24	34
241007 Hemmingen, Stadt		189	11	-	-	9	236	203	4	9	185
241008 Isernhagen		1 149	104	267	6	48	654	240	109	248	126
241009 Laatzen, Stadt		293	5	0	-	13	121	78	0	-	186
241010 Langenhagen, Stadt		1 237	19	170	-	31	950	311	307	253	156
241011 Lehrte, Stadt		982	9	-	0	56	2 477	722	217	1 322	244
241012 Neustadt a. Rbge., Stadt		6 009	76	1 665	43	170	7 361	1 066	3 804	2 307	567
241013 Pattensen, Stadt		261	16	-	-	22	412	300	1	4	225
241014 Ronnenberg, Stadt		83	23	-	-	22	288	227	9	28	51
241015 Seelze, Stadt		293	14	-	-	30	795	686	7	73	154
241016 Sehnde, Stadt		475	25	68	0	15	1 096	841	7	120	215
241017 Springe, Stadt		702	52	-	-	37	5 137	2 857	201	2 043	90
241018 Uetze		1 737	15	-	0	52	2 551	645	1 036	779	271
241019 Wedemark		2 278	50	525	23	90	4 952	416	3 227	1 158	225
241020 Wennigsen (Deister)		121	3	-	-	6	2 427	514	480	1 421	23
241021 Wunstorf, Stadt		1 450	44	487	-	78	808	329	109	304	3 137
251 Diepholz		32 843	197	7 907	198	554	19 845	5 006	5 173	8 486	4 327
251001 Affinghausen		134	1	-	-	1	225	23	5	193	12
251002 Asendorf		726	1	1	-	2	476	201	46	199	24
251003 Bahrenborstel		614	0	61	20	11	345	48	217	49	51
251004 Barenburg, Flecken		217	-	152	1	2	57	13	19	19	46
251005 Barnstorf, Flecken		571	5	418	3	20	874	122	353	342	82
251006 Barver		422	-	113	-	15	125	55	8	31	50
251007 Bassum, Stadt		2 204	5	4	1	14	2 375	808	491	954	118
251008 Borstel		578	4	327	0	22	183	68	11	94	50
251009 Brockum		284	0	195	4	6	570	149	89	322	44
251011 Dickel		142	-	-	1	0	521	13	495	10	22
251012 Diepholz, Stadt		2 298	3	818	3	51	549	119	250	141	213
251013 Drebber		835	4	202	0	7	305	41	70	179	99
251014 Drentwede		299	0	154	0	7	304	91	62	141	30
251015 Ehrenburg		971	1	352	14	9	270	101	47	98	43
251017 Eydelstedt		775	11	656	8	30	732	107	293	276	115
251018 Freistatt		505	-	301	13	0	268	141	71	39	20
251019 Hemsloh		315	-	531	-	26	584	19	326	192	39
251020 Hüde		630	0	-	-	12	58	45	0	5	747
251021 Kirchdorf		869	8	253	42	16	640	54	467	96	68
251022 Lembruch		149	-	-	-	8	22	4	0	2	924
251023 Lemförde, Flecken		151	-	0	-	11	111	84	2	5	17
251024 Maasen		327	-	442	-	5	86	13	8	49	24
251025 Marl		417	-	-	-	12	14	6	1	1	19
251026 Martfeld		398	0	-	-	-	309	216	45	31	50
251027 Mellinghausen		309	0	-	-	9	271	30	3	228	16

noch: davon										Siedlungs- und Verkehrsfläche (100+200, 300 (ohne 310), 400, 500, 940) <sup>6)</sup>	Schl. Nr.	Land Stat. Region Landkreis Kreisfreie Stadt Gemeinde
noch: Wasserfläche						Flächen anderer Nutzung						
darunter						zu-sammen (900)	darunter					
Fluss (810), Altwasser (87A)	Kanal (820)	Bach (840)	Graben (850)	See (860), Teich (880)	Sumpf (890)		Schutz-fläche (920) <sup>3)</sup>	Friedhof (940)	Unland (950) <sup>5)</sup>			
32	33	34	35	36	37	38	39	40	41			
5	-	5	12	11	3	5	-	4	1	412	158027	Schöppenstedt, Stadt
6	-	2	2	3	-	1	-	1	0	113	158028	Sehnde
-	-	1	8	2	-	1	-	1	0	88	158029	Semmenstedt
5	-	1	12	2	-	38	-	3	36	353	158030	Sicke
-	-	0	10	0	1	3	-	2	1	163	158031	Uehrde
1	-	0	7	1	-	2	-	1	0	113	158032	Vahlberg
-	-	0	3	3	-	1	-	0	0	78	158033	Veltheim (Ohe)
6	-	1	5	1	-	6	-	1	3	146	158034	Werlaburgdorf
-	-	2	16	1	-	2	-	1	1	98	158035	Winnigstedt
-	-	-	0	0	-	1	-	1	0	69	158036	Wittmar
30	-	3	22	14	2	19	-	18	1	1 990	158037	Wolfenbüttel, Stadt
14	3	7	16	1	-	2	-	2	0	367	158038	BörBum
-	-	-	0	0	-	-	-	-	-	17	158501	Am Großen Rhode
-	-	-	-	0	-	-	-	-	-	2	158502	Barnstorf-Warle
-	-	-	0	0	-	-	-	-	-	6	158503	Voigtsdahlum
<b>2 290</b>	<b>640</b>	<b>2 290</b>	<b>4 361</b>	<b>9 563</b>	<b>344</b>	<b>3 741</b>	-	<b>1 151</b>	<b>2 525</b>	<b>140 659</b>	<b>2</b>	<b>Hannover</b>
443	370	534	1 050	4 673	96	1 568	-	529	1 015	50 608	241	Region Hannover
85	162	25	64	314	0	558	-	263	294	14 017	241001	Hannover, Landeshpftst.
0	-	47	50	10	-	17	-	16	1	1 830	241002	Barsinghausen, Stadt
-	-	47	48	92	1	22	-	15	7	1 890	241003	Burgdorf, Stadt
0	-	30	60	69	7	18	-	9	9	1 943	241004	Burgwedel, Stadt
16	9	11	77	50	5	29	-	18	10	2 277	241005	Garbsen, Stadt
-	-	6	24	4	-	7	-	7	-	702	241006	Gehrden, Stadt
6	-	2	13	164	-	13	-	8	4	762	241007	Hemmingen, Stadt
-	-	15	27	82	1	12	-	6	6	1 449	241008	Isernhagen
27	-	1	20	124	13	35	-	14	6	1 420	241009	Laatzen, Stadt
-	-	9	57	90	-	53	-	19	34	3 042	241010	Langenhagen, Stadt
-	-	35	51	140	17	27	-	19	7	2 733	241011	Lehrte, Stadt
182	-	74	159	114	37	437	-	25	410	4 044	241012	Neustadt a. Rbge., Stadt
50	-	18	23	135	0	6	-	6	-	874	241013	Pattensen, Stadt
2	-	6	20	22	-	8	-	7	1	928	241014	Ronnenberg, Stadt
37	80	5	26	6	-	39	-	23	16	1 360	241015	Seelze, Stadt
-	82	29	56	46	1	17	-	13	3	1 751	241016	Sehnde, Stadt
0	-	31	41	17	1	28	-	18	10	2 012	241017	Springe, Stadt
4	-	52	93	121	1	35	-	11	23	1 754	241018	Uetze
9	-	20	58	132	6	82	-	14	68	2 493	241019	Wedemarek
-	-	5	13	5	-	6	-	5	0	753	241020	Wennigsen (Deister)
24	37	66	68	2 934	6	120	-	13	105	2 573	241021	Wunstorf, Stadt
161	8	790	1 195	2 033	120	195	-	104	80	24 974	251	Diepholz
-	-	6	4	1	1	0	-	-	-	132	251001	Affinghausen
-	-	7	10	6	1	7	-	2	5	572	251002	Asendorf
-	-	24	24	2	-	1	-	1	-	254	251003	Bahrenborstel
6	-	16	22	2	-	3	-	1	2	229	251004	Barenburg, Flecken
33	-	15	19	13	2	12	-	4	6	651	251005	Barnstorf, Flecken
-	-	26	21	3	0	1	-	1	0	271	251006	Barver
-	-	28	42	38	10	16	-	7	5	2 113	251007	Bassum, Stadt
-	-	25	22	1	2	5	-	1	4	290	251008	Borstel
-	-	11	25	6	1	2	-	1	1	244	251009	Brockum
-	-	8	9	1	3	0	-	-	-	164	251011	Dickel
24	-	74	85	26	4	32	-	6	25	1 605	251012	Diepholz, Stadt
22	-	27	38	7	4	3	-	3	-	464	251013	Drebber
-	-	8	7	8	7	1	-	1	-	286	251014	Drentwede
-	-	20	17	5	2	3	-	2	1	417	251015	Ehrenburg
6	-	45	37	21	5	0	-	-	0	608	251017	Eydelstedt
-	-	0	10	9	1	2	-	2	-	101	251018	Freistadt
-	-	5	20	14	0	-	-	-	-	202	251019	Hemsloh
2	-	24	28	660	30	1	-	1	-	227	251020	Hüde
-	-	25	39	4	-	3	-	2	1	491	251021	Kirchdorf
1	-	22	28	868	2	0	-	-	0	221	251022	Lembruch
-	-	2	5	8	2	2	-	1	-	226	251023	Lemförde, Flecken
-	-	11	10	3	0	0	-	-	0	178	251024	Maasen
-	-	8	9	3	-	0	-	-	-	130	251025	Marl
-	-	1	48	0	0	2	-	2	-	378	251026	Martfeld
-	-	7	6	3	0	1	-	1	0	249	251027	Mellinghausen

# 1 Bodenflächen nach Art der tatsächlichen Nutzung in Niedersachsen

## 1.4 Bodenfläche nach Art der tatsächlichen Nutzung in Niedersachsen am 31.12.2012<sup>1)</sup> nach Gemeinden (in ha)

Schl. Nr.	Land Stat. Region Landkreis Kreisfreie Stadt Gemeinde	Bodenfläche insg. <sup>2)</sup>	davon								Betriebsfläche zusammen (300)
			Gebäude- und Freifläche								
			zusammen (100/200)	darunter							
				Öffentliche Zwecke (110)	Wohnen (130)	Handel- u. Dienstl. (140)	Gewerbe u. Industrie (170)	Mischnutz. mit Wohnen (210) <sup>3)</sup>	Land- u. Forstw. (270)	Erholung (280)	
1	2	3	4	5	6	7	8	9	10		
251028	Neuenkirchen	1 466	80	2	39	4	2	-	32	0	1
251029	Quernheim	625	34	0	16	1	9	-	8	-	0
251030	Rehden	3 334	165	3	73	7	20	-	57	1	28
251031	Scholen	2 041	87	1	34	2	4	-	39	0	3
251032	Schwaförden	2 596	118	2	58	5	6	-	38	3	2
251033	Schwarme	2 431	180	2	115	10	3	-	36	0	-
251034	Siedenburg, Flecken	1 422	83	2	41	5	6	-	21	0	-
251035	Staffhorst	1 461	71	1	30	2	2	-	34	0	1
251036	Stemshorn	884	46	0	24	3	6	-	11	1	-
251037	Stuhr	8 166	1 417	29	865	115	246	-	129	7	9
251038	Sudwalde	2 715	107	2	39	3	4	-	56	0	0
251039	Süstedt	3 701	157	1	78	4	2	-	67	0	0
251040	Sulingen, Stadt	11 065	730	24	334	49	93	-	183	2	24
251041	Syke, Stadt	12 793	1 156	51	735	61	114	-	143	27	36
251042	Twistringen, Stadt	11 423	729	20	414	31	63	-	176	7	5
251043	Varrel	4 383	161	2	54	8	7	-	81	0	0
251044	Wagenfeld	11 736	632	11	229	44	54	-	280	1	20
251045	Wehrbleck	2 793	85	2	35	3	2	-	40	0	18
251046	Wetschen	2 510	136	1	68	3	11	-	45	1	7
251047	Weyhe	6 028	1 076	27	770	66	126	-	66	9	48
251048	Bruchhausen-Vilsen, Fl.	7 254	516	17	298	39	37	-	113	2	10
252	Hamel-Pyrmont	79 614	5 498	304	3 456	320	591	-	538	63	317
252001	Aerzen, Flecken	10 510	499	11	290	20	47	-	99	7	4
252002	Bad Münder a. D., Stadt	10 769	754	53	492	35	81	-	69	9	25
252003	Bad Pyrmont, Stadt	6 196	584	56	375	39	51	-	37	8	22
252004	Coppenbrügge, Flecken	8 981	371	16	230	11	37	-	65	3	57
252005	Emmerthal	11 462	499	15	286	15	40	-	68	6	9
252006	Hamel, Stadt	10 233	1 517	116	957	136	180	-	60	15	55
252007	Hessisch Oldendorf, St.	12 031	805	25	515	47	95	-	94	6	66
252008	Salzhemmendorf, Flecken	9 431	468	13	313	18	59	-	45	8	78
254	Hildesheim	120 594	8 818	493	5 446	488	1 248	-	837	94	843
254001	Adenstedt	1 867	52	1	32	1	2	-	15	1	0
254002	Alfeld (Leine), Stadt	7 286	742	28	469	58	130	-	30	12	21
254003	Algermissen	3 562	275	7	177	9	29	-	39	2	5
254004	Almstedt	992	41	1	31	1	1	-	7	0	0
254005	Bad Salzdetfurth, Stadt	6 711	536	35	336	26	81	-	35	6	47
254006	Banteln	751	59	1	40	2	7	-	6	1	15
254007	Betheln	1 767	56	1	41	2	1	-	10	0	12
254008	Bockenem, Stadt	10 950	460	14	276	19	61	-	79	4	17
254009	Brüggen	1 220	40	0	26	2	2	-	6	0	3
254010	Despetal	1 503	57	1	39	2	2	-	13	1	2
254011	Diekholzen	3 021	194	13	152	6	10	-	9	0	3
254012	Eberholzen	1 218	29	0	21	1	0	-	6	0	3
254013	Eime, Flecken	2 193	125	2	87	6	9	-	20	0	0
254014	Elze, Stadt	4 771	353	13	221	25	44	-	36	3	41
254015	Everode	610	22	1	16	1	1	-	4	-	0
254016	Freden (Leine)	1 778	133	2	89	8	14	-	9	2	55
254017	Giesen	3 391	321	22	194	10	61	-	29	2	76
254018	Gronau (Leine), Stadt	2 059	184	11	100	20	39	-	6	1	43
254019	Harbarnsen	763	35	1	22	3	3	-	5	1	0
254020	Harsum	4 993	357	13	234	20	30	-	55	1	7
254021	Hildesheim, Stadt	9 218	1 985	229	1 085	161	422	-	33	18	44
254022	Holle	6 115	322	10	207	13	24	-	41	18	5
254023	Lamspringe, Flecken	2 337	128	8	87	9	13	-	6	1	3
254024	Landwehr	1 297	29	1	16	1	1	-	9	0	1
254025	Neuhof	1 030	23	0	12	0	-	-	10	-	1
254026	Nordstemmen	6 017	465	14	314	18	44	-	48	2	122
254027	Rheden	1 515	53	1	39	2	1	-	9	1	0
254028	Sarstedt, Stadt	4 294	527	22	305	22	126	-	37	2	119
254029	Schellerten	8 002	346	11	208	9	31	-	78	2	2
254030	Sehlem	1 277	45	1	31	1	3	-	8	0	0
254031	Sibbesse	1 775	103	4	76	4	1	-	13	0	2
254032	Söhlde	5 710	325	12	210	15	20	-	60	1	101
254033	Westfeld	1 336	45	1	31	1	1	-	12	0	0

noch: davon											Schl. Nr.	Land Stat. Region Landkreis Kreisfreie Stadt Gemeinde
noch: Betriebs- fläche		Erholungsfläche			Verkehrsfläche				Landwirtschaftsfläche			
darunter		zusam- men (400)	darunter		zusam- men (500)	darunter			zusam- men (600)	darunter Ackerland (610)		
Abbau- land (310)	Lager- platz (330)		Sport- fläche (410)	Grünanl. (420)		Strasse (510)	Weg (520)	Bahn- gelände (540)				
11	12	13	14	15	16	17	18	19	20	21		
-	1	8	4	4	72	37	28	4	1 121	944	251028	Neuenkirchen
-	-	3	-	3	32	12	19	-	455	312	251029	Quernheim
-	6	20	10	10	153	90	47	10	2 654	1 597	251030	Rehden
-	1	3	2	2	121	49	59	4	1 740	1 287	251031	Scholen
-	2	10	5	5	140	71	58	5	1 611	1 401	251032	Schwaförden
-	-	19	16	4	107	80	14	-	1 934	1 668	251033	Schwarme
-	-	8	4	4	79	44	29	6	1 098	835	251034	Siedenburg, Flecken
-	-	9	2	8	55	36	15	4	1 030	792	251035	Staffhorst
-	-	7	1	6	56	31	14	6	742	229	251036	Stemshorn
-	7	100	28	53	708	374	122	5	5 075	2 890	251037	Stuhr
-	-	8	2	5	124	69	54	-	1 869	1 658	251038	Sudwalde
0	0	3	2	1	144	76	42	2	3 165	2 714	251039	Süstedt
3	4	112	23	88	610	312	191	28	8 605	5 804	251040	Sulingen, Stadt
21	2	174	116	56	764	342	192	20	8 585	6 926	251041	Syke, Stadt
-	2	29	14	15	560	238	228	10	8 656	7 282	251042	Twistringen, Stadt
-	-	10	3	7	201	95	80	14	3 674	2 220	251043	Varrel
14	3	93	63	30	581	491	64	7	9 733	5 071	251044	Wagenfeld
15	-	4	2	2	119	66	36	9	2 257	1 438	251045	Wehrbleck
-	4	10	2	8	119	81	30	4	2 000	1 784	251046	Wetschen
24	11	58	24	33	488	241	80	33	3 899	2 785	251047	Weyhe
6	2	28	9	19	363	196	99	6	5 559	4 661	251048	Bruchhausen-Vilsen, Fl.
198	41	1 135	310	782	4 477	1 334	2 148	126	41 318	34 670	252	Hameln-Pyrmont
-	2	132	73	58	501	140	276	1	5 867	4 721	252001	Aerzen, Flecken
14	6	190	93	96	580	170	303	11	5 235	4 470	252002	Bad Münder a. D., Stadt
15	3	121	24	90	423	131	204	8	2 767	1 757	252003	Bad Pyrmont, Stadt
51	5	60	12	46	438	102	243	14	5 840	5 259	252004	Coppenbrügge, Flecken
4	4	98	13	83	595	140	297	24	6 447	5 700	252005	Emmerthal
9	14	298	50	241	804	324	249	40	4 115	3 591	252006	Hameln, Stadt
54	7	124	28	96	694	213	325	12	6 328	5 042	252007	Hessisch Oldendorf, St.
51	1	114	17	70	443	114	252	16	4 719	4 131	252008	Salzhemmendorf, Flecken
537	85	1 779	465	1 292	7 400	2 124	2 828	268	70 281	64 800	254	Hildesheim
-	-	7	2	5	83	16	44	1	1 043	983	254001	Adenstedt
2	12	85	26	59	538	121	178	14	3 339	2 631	254002	Alfeld (Leine), Stadt
-	4	35	10	25	234	60	87	7	2 898	2 830	254003	Algermissen
-	0	6	2	4	65	12	26	6	569	541	254004	Almstedt
5	4	143	68	75	371	111	153	14	3 125	2 813	254005	Bad Salzdetfurth, Stadt
7	3	20	11	9	66	13	13	7	534	499	254006	Banteln
4	-	8	1	6	64	12	32	-	1 181	1 105	254007	Betheln
8	3	59	12	44	578	157	280	13	7 102	6 550	254008	Bockenem, Stadt
3	-	17	2	15	64	9	22	2	605	529	254009	Brüggen
1	0	7	2	5	65	12	43	-	861	770	254010	Despetal
-	1	25	7	18	159	45	75	4	1 107	1 050	254011	Diekholzen
3	0	3	1	2	44	6	33	-	481	434	254012	Eberholzen
-	0	13	5	8	108	24	52	-	1 625	1 548	254013	Eime, Flecken
28	2	55	15	40	335	85	119	22	3 177	3 049	254014	Elze, Stadt
-	-	5	2	3	28	6	8	-	271	135	254015	Everode
43	2	20	7	13	117	28	50	7	842	599	254016	Freden (Leine)
52	1	38	15	22	213	80	76	9	2 406	2 317	254017	Giesen
38	3	54	10	44	141	36	33	4	1 229	1 131	254018	Gronau (Leine), Stadt
-	-	6	1	4	41	7	24	0	432	381	254019	Harbarnsen
-	0	53	17	37	324	107	128	11	4 025	3 988	254020	Harsum
-	27	577	99	472	1 000	475	201	45	3 527	3 081	254021	Hildesheim, Stadt
4	1	65	8	47	388	123	139	13	3 492	3 220	254022	Holle
-	2	28	7	21	126	24	55	3	836	749	254023	Lamspringe, Flecken
-	0	12	1	11	71	10	24	2	884	739	254024	Landwehr
-	-	4	1	3	45	9	27	-	755	735	254025	Neuhof
83	8	85	16	69	410	107	127	32	3 832	3 648	254026	Nordstemmen
-	0	65	56	9	72	12	26	-	906	856	254027	Rheden
107	3	120	17	103	316	112	95	22	2 796	2 614	254028	Sarstedt, Stadt
-	1	43	13	30	371	101	178	6	5 910	5 773	254029	Schellerten
-	0	8	3	5	77	14	38	4	791	751	254030	Sehlem
0	0	10	2	8	117	23	62	4	861	814	254031	Sibbesse
55	4	38	11	27	287	81	134	5	4 401	4 285	254032	Söhlde
-	-	13	1	11	76	12	38	2	658	611	254033	Westfeld

# 1 Bodenflächen nach Art der tatsächlichen Nutzung in Niedersachsen

Noch: 1.4 Bodenfläche nach Art der tatsächlichen Nutzung in Niedersachsen am 31.12.2012(1) nach Gemeinden (in ha)

Schl. Nr.	Land Stat. Region Landkreis Kreisfreie Stadt Gemeinde	noch: davon									
		noch: Landwirtschaftsfläche					Waldfläche				Wasserfläche
		noch : darunter					zusammen (700)	darunter			zusammen (800)
		Grünland (620) <sup>4)</sup>	Gartenland (630)	Moor (650)	Heide (660)	Brachland (690)		Laubwald (710)	Nadelwald (720)	Mischwald (730)	
22	23	24	25	26	27	28	29	30	31		
251028	Neuenkirchen	150	1	22	0	5	175	114	2	50	9
251029	Quernheim	134	0	-	-	8	92	2	4	77	8
251030	Rehden	431	-	613	1	2	258	27	106	114	55
251031	Scholen	398	2	48	-	5	63	32	9	19	22
251032	Schwaförden	209	-	-	-	0	691	55	10	601	21
251033	Schwarme	258	6	-	-	2	155	34	104	13	34
251034	Siedenburg, Flecken	236	23	-	-	4	127	31	1	89	26
251035	Staffhorst	229	1	-	-	9	286	38	31	215	7
251036	Stemshorn	509	0	-	-	3	10	3	0	0	23
251037	Stuhr	2 116	29	2	12	22	671	180	263	164	157
251038	Sudwalde	203	1	0	-	6	588	45	19	507	17
251039	Süstedt	451	0	-	-	-	183	86	16	67	47
251040	Sulingen, Stadt	2 323	6	366	5	98	816	302	59	396	152
251041	Syke, Stadt	1 596	32	0	0	29	1 959	397	280	1 189	108
251042	Twistringen, Stadt	1 301	21	45	1	5	1 345	494	232	560	93
251043	Varrel	923	6	469	32	20	244	44	83	83	92
251044	Wagenfeld	3 550	5	1 052	32	17	485	115	178	161	187
251045	Wehrbleck	495	3	310	5	7	275	37	182	42	34
251046	Wetschen	202	0	1	0	11	189	81	22	81	48
251047	Weyhe	1 093	17	-	-	5	254	86	84	22	196
251048	Bruchhausen-Vilsen, Fl.	895	2	-	0	2	704	231	105	342	69
252	Hameln-Pyrmont	6 404	51	2	1	171	25 504	13 993	4 103	7 014	1 081
252001	Aerzen, Flecken	1 113	7	-	-	24	3 435	1 338	969	1 096	62
252002	Bad Münder a. D., Stadt	690	14	-	-	58	3 914	2 085	406	1 389	57
252003	Bad Pyrmont, Stadt	985	6	-	-	17	2 221	1 522	269	395	43
252004	Coppenbrügge, Flecken	556	5	-	-	17	2 137	572	302	1 254	69
252005	Emmerthal	733	1	-	1	5	3 640	2 280	726	596	160
252006	Hameln, Stadt	489	9	-	-	22	2 965	1 485	451	931	330
252007	Hessisch Oldendorf, St.	1 272	4	2	-	8	3 656	2 330	673	549	299
252008	Salzhemmendorf, Flecken	565	4	-	-	19	3 535	2 382	307	804	62
254	Hildesheim	5 062	126	-	0	201	29 468	16 941	3 984	7 697	1 630
254001	Adenstedt	59	-	-	-	1	673	551	34	73	7
254002	Alfeld (Leine), Stadt	647	19	-	-	38	2 461	1 767	288	318	72
254003	Algernissen	62	4	-	-	0	57	17	-	0	52
254004	Almstedt	25	0	-	-	1	302	153	97	45	8
254005	Bad Salzdetfurth, Stadt	278	1	-	-	27	2 423	1 249	428	689	52
254006	Banteln	32	2	-	-	1	39	24	7	6	14
254007	Betheln	76	-	-	-	0	421	216	47	127	22
254008	Bockenem, Stadt	537	1	-	-	10	2 603	1 075	130	1 372	96
254009	Brüggen	75	0	-	-	-	452	321	37	74	37
254010	Despetal	91	-	-	-	1	494	279	198	16	11
254011	Diekholzen	55	3	-	-	0	1 496	747	286	452	19
254012	Eberholzen	45	-	-	-	1	655	598	19	36	3
254013	Eime, Flecken	65	2	-	-	10	304	234	31	24	16
254014	Elze, Stadt	118	0	-	-	8	714	279	356	58	86
254015	Everode	135	-	-	-	1	282	200	43	37	1
254016	Freden (Leine)	215	0	-	-	13	585	352	140	75	21
254017	Giesen	81	2	-	-	5	238	184	2	32	81
254018	Gronau (Leine), Stadt	92	3	-	-	3	334	165	103	44	59
254019	Harbarnsen	48	0	-	-	4	244	166	24	47	3
254020	Harsum	31	1	-	-	5	160	148	0	3	59
254021	Hildesheim, Stadt	409	18	-	-	9	1 892	908	310	604	105
254022	Holle	263	2	-	-	7	1 734	648	78	980	95
254023	Lamspringe, Flecken	80	-	-	-	3	1 199	584	461	135	16
254024	Landwehr	143	-	-	0	2	293	43	150	93	6
254025	Neuhof	20	-	-	-	0	197	135	55	6	5
254026	Nordstemmen	173	6	-	-	4	904	421	103	282	189
254027	Rheden	49	0	-	-	1	402	316	9	75	14
254028	Sarstedt, Stadt	117	39	-	-	11	116	40	1	2	287
254029	Schellerten	102	7	-	-	2	1 272	1 017	47	203	42
254030	Sehlem	36	0	-	-	2	346	239	20	77	9
254031	Sibbesse	46	-	-	-	1	669	422	121	107	10
254032	Söhlde	89	13	-	-	15	512	422	14	69	31
254033	Westfeld	45	-	-	-	1	534	439	25	51	10



noch: davon										Siedlungs- und Verkehrsfläche (100+200, 300 (ohne 310), 400, 500, 940) <sup>6)</sup>	Schl. Nr.	Land Stat. Region Landkreis Kreisfreie Stadt Gemeinde
noch: Wasserfläche						Flächen anderer Nutzung						
darunter						zu-sammen (900)	darunter					
Fluss (810), Altwasser (87A)	Kanal (820)	Bach (840)	Graben (850)	See (860), Teich (880)	Sumpf (890)		Schutz-fläche (920) <sup>3)</sup>	Friedhof (940)	Unland (950) <sup>5)</sup>			
32	33	34	35	36	37	38	39	40	41			
-	-	1	5	2	0	0	-	0	-	161	251028	Neuenkirchen
-	-	2	5	1	-	0	-	0	0	69	251029	Quernheim
-	-	8	40	6	-	1	-	1	-	367	251030	Rehden
-	-	8	4	9	2	1	-	1	-	216	251031	Scholen
-	-	5	5	4	6	3	-	1	2	271	251032	Schwaförden
-	-	4	30	1	-	1	-	1	-	308	251033	Schwarme
-	-	13	11	2	0	1	-	1	0	171	251034	Siedenburg, Flecken
-	-	5	1	1	0	1	-	1	0	137	251035	Staffhorst
2	-	5	10	6	0	1	-	1	0	109	251036	Stemshorn
8	-	17	55	69	8	28	-	16	11	2 251	251037	Stuhr
-	-	6	7	4	0	2	-	1	1	240	251038	Sudwalde
-	8	11	26	3	-	1	-	0	0	304	251039	Süstedt
-	-	66	66	18	2	17	-	5	11	1 477	251040	Sulingen, Stadt
-	-	18	39	35	16	11	-	10	0	2 119	251041	Syke, Stadt
6	-	14	37	34	2	7	-	5	0	1 328	251042	Twistringen, Stadt
-	-	52	36	4	-	1	-	1	-	373	251043	Varrel
-	-	60	100	24	3	5	-	4	0	1 316	251044	Wagenfeld
-	-	13	18	3	-	0	-	-	-	212	251045	Wehrbleck
-	-	3	44	0	-	2	-	1	-	273	251046	Wetschen
50	-	13	34	82	2	10	-	9	1	1 655	251047	Weyhe
-	-	21	37	11	0	3	-	3	0	915	251048	Bruchhausen-Vilsen, Fl.
299	-	170	236	366	5	283	-	105	175	11 335	252	HamelN-Pyrmont
0	-	26	26	9	0	10	-	7	3	1 143	252001	Aerzen, Flecken
1	-	22	26	6	1	15	-	12	2	1 548	252002	Bad Münder a. D., Stadt
13	-	1	20	9	0	16	-	12	4	1 146	252003	Bad Pyrmont, Stadt
1	-	20	44	4	-	9	-	7	2	882	252004	Coppenbrügge, Flecken
100	-	11	27	22	0	15	-	8	7	1 205	252005	Emmerthal
100	-	31	20	173	1	148	-	39	108	2 704	252006	HamelN, Stadt
84	-	34	46	132	3	59	-	13	46	1 647	252007	Hessisch Oldendorf, St.
-	-	25	26	11	-	11	-	8	3	1 060	252008	Salzhemmendorf, Flecken
261	43	205	375	703	40	376	-	176	189	18 478	254	Hildesheim
-	-	2	4	0	-	1	-	1	-	144	254001	Adenstedt
28	1	12	15	15	1	29	-	13	15	1 397	254002	Alfeld (Leine), Stadt
1	19	9	12	10	1	6	-	4	1	554	254003	Algermissen
-	-	5	3	0	-	1	-	1	0	114	254004	Almstedt
18	-	6	18	7	2	14	-	11	3	1 103	254005	Bad Salzdettfurth, Stadt
8	-	0	2	3	-	4	-	1	3	154	254006	Banteln
3	-	5	5	5	5	4	-	1	4	135	254007	Betheln
23	-	21	37	10	5	34	-	10	24	1 116	254008	Bockenem, Stadt
13	-	-	4	20	0	1	-	1	1	121	254009	Brüggen
-	-	4	6	0	-	5	-	1	4	131	254010	Despetal
1	-	8	5	5	-	17	-	3	14	384	254011	Diekholzen
-	-	1	2	0	-	1	-	1	0	77	254012	Eberholzen
-	-	4	10	1	-	2	-	2	1	248	254013	Eime, Flecken
5	-	18	18	44	2	11	-	4	7	759	254014	Elze, Stadt
0	-	-	0	0	0	1	-	0	1	55	254015	Everode
16	-	1	3	0	0	5	-	2	3	284	254016	Freden (Leine)
16	5	6	15	38	1	19	-	4	14	599	254017	Giesen
21	-	3	8	11	16	15	-	2	13	386	254018	Gronau (Leine), Stadt
-	-	1	1	1	-	2	-	1	1	83	254019	Harbarnsen
2	14	13	26	4	0	8	-	5	3	746	254020	Harsum
21	5	15	21	39	-	87	-	66	20	3 673	254021	Hildesheim, Stadt
22	-	14	21	38	1	13	-	5	7	781	254022	Holle
-	-	3	8	5	1	2	-	2	0	286	254023	Lamspringe, Flecken
-	-	1	4	0	0	1	-	1	0	114	254024	Landwehr
-	-	2	2	1	0	0	-	0	0	73	254025	Neuhof
22	-	8	21	138	-	9	-	8	1	1 007	254026	Nordstemmen
5	-	3	5	2	-	1	-	1	0	191	254027	Rheden
27	-	5	16	237	2	14	-	8	7	982	254028	Sarstedt, Stadt
0	-	13	21	8	-	15	-	5	10	767	254029	Schellerten
-	-	4	5	0	0	1	-	1	0	131	254030	Sehlem
-	-	3	5	1	1	3	-	2	1	233	254031	Sibbesse
5	-	6	17	3	-	15	-	5	9	700	254032	Söhlde
-	-	1	6	2	-	1	-	1	0	134	254033	Westfeld

# 1 Bodenflächen nach Art der tatsächlichen Nutzung in Niedersachsen

## 1.4 Bodenfläche nach Art der tatsächlichen Nutzung in Niedersachsen am 31.12.2012<sup>1)</sup> nach Gemeinden (in ha)

Schl. Nr.	Land Stat. Region Landkreis Kreisfreie Stadt Gemeinde	Bodenfläche insg. <sup>2)</sup>	davon								Betriebsfläche zusammen (300)
			Gebäude- und Freifläche								
			zusammen (100/200)	darunter							
				Öffentliche Zwecke (110)	Wohnen (130)	Handel- u. Dienstl. (140)	Gewerbe u. Industrie (170)	Mischnutz. mit Wohnen (210) <sup>3)</sup>	Land- u. Forstw. (270)	Erholung (280)	
1	2	3	4	5	6	7	8	9	10		
254034	Winzenburg	1 664	35	4	23	1	2	-	6	-	0
254035	Woltershausen	1 638	43	1	30	0	1	-	10	1	0
254036	Coppengrave	320	34	1	27	1	2	-	2	-	0
254037	Duingen, Flecken	3 072	144	5	86	7	26	-	9	10	55
254038	Hoyershausen	1 530	41	0	18	1	0	-	20	0	13
254039	Marienhagen	623	34	2	26	2	2	-	3	-	11
254040	Weenzen	416	19	0	15	1	1	-	3	0	14
255	Holzminde(n)	69 258	3 091	137	1 920	218	402	-	295	56	292
255001	Arholzen	536	21	0	14	0	2	-	4	-	10
255002	Bevern, Flecken	3 325	160	4	109	8	17	-	19	1	15
255003	Bodenwerder, Stadt	2 893	223	8	142	21	34	-	11	5	23
255004	Boffzen	804	130	3	87	9	21	-	8	1	2
255005	Brevörde	1 359	28	1	18	0	2	-	6	0	1
255007	Deensen	1 102	70	2	48	3	4	-	11	2	1
255008	Delligsen, Flecken	3 601	327	9	241	19	32	-	18	6	11
255009	Derental	923	34	0	22	1	2	-	8	0	1
255010	Dielmissen	747	45	1	30	1	2	-	5	2	4
255012	Eimen	1 632	52	1	32	2	7	-	8	1	13
255013	Eschershausen, Stadt	2 387	176	3	112	15	27	-	10	3	6
255014	Fürstenberg	326	47	2	36	2	4	-	2	0	0
255015	Golmbach	1 586	41	1	29	3	-	-	8	0	2
255016	Halle	2 874	92	2	58	2	4	-	24	1	1
255017	Hehlen	2 159	98	2	55	3	14	-	17	3	25
255018	Heinade	907	40	1	30	1	0	-	7	1	0
255019	Heinsen	1 863	33	1	23	4	1	-	5	0	0
255020	Heyen	830	26	0	15	2	1	-	5	0	1
255021	Holenberg	736	19	0	15	0	-	-	2	0	3
255022	Holzen	660	35	5	21	1	2	-	3	2	3
255023	Holzminde(n), Stadt	8 824	697	70	393	66	125	-	17	11	32
255025	Kirchbrak	1 839	60	1	37	2	13	-	6	0	1
255026	Lauenförde, Flecken	1 721	123	3	58	7	30	-	12	7	20
255027	Lenne	565	29	1	24	0	1	-	3	0	1
255028	Lüerdissen	689	23	0	14	0	3	-	6	0	0
255030	Negenborn	987	32	2	21	1	1	-	7	-	8
255031	Ottenstein, Flecken	3 282	67	1	34	3	4	-	22	1	1
255032	Pegestorf	832	18	0	11	1	1	-	5	0	-
255033	Polle, Flecken	2 120	53	2	34	2	3	-	8	2	31
255034	Stadtoldendorf, Stadt	2 486	217	8	127	26	42	-	7	3	39
255035	Vahlbruch	1 419	30	1	12	1	4	-	12	1	28
255036	Wangelnstedt	1 515	31	1	17	1	0	-	11	0	2
255501	Boffzen	2 337	-	-	-	-	-	-	-	-	0
255502	Eimen	1 291	0	-	-	-	-	-	-	-	0
255503	Eschershausen	492	0	-	-	-	-	-	-	-	1
255504	Grünenplan	2 271	0	-	-	0	-	-	-	-	-
255505	Holzminde(n)	1 501	12	-	-	12	-	-	-	-	2
255506	Merxhausen	2 250	0	-	0	-	-	-	0	-	3
255508	Wenzen	1 584	0	-	-	-	-	-	-	-	-
256	Nienburg (Weser)	139 896	8 096	308	3 851	479	889	-	2 250	71	2 145
256001	Balge	3 308	151	3	82	3	3	-	54	2	8
256002	Binnen	2 479	84	1	49	2	2	-	29	1	10
256003	Bücken, Flecken	3 246	186	3	93	10	13	-	65	1	6
256004	Diepenau, Flecken	7 005	382	4	153	15	55	-	139	5	122
256005	Drakenburg, Flecken	1 172	109	2	64	10	18	-	10	3	1
256006	Estorf	1 978	115	2	65	2	26	-	18	0	14
256007	Eystrup	2 406	211	4	129	16	28	-	28	1	2
256008	Gandesbergen	699	35	1	24	0	2	-	7	-	-
256009	Hämelhausen	907	52	1	23	1	2	-	25	0	-
256010	Hassel (Weser)	1 760	109	2	64	5	8	-	26	2	7
256011	Haßbergen	1 707	94	2	62	2	8	-	18	1	8
256012	Heemsen	3 938	146	3	63	4	18	-	54	3	77
256013	Hilgermissen	5 443	259	4	91	8	14	-	135	0	2
256014	Hoya, Stadt	839	238	22	103	21	77	-	3	4	-
256015	Hoyerhagen	2 267	94	1	46	5	4	-	36	1	15
256016	Husum	3 985	185	3	100	4	13	-	50	1	55

noch: davon											Schl. Nr.	Land Stat. Region Landkreis Kreisfreie Stadt Gemeinde
noch: Betriebs- fläche		Erholungsfläche			Verkehrsfläche				Landwirtschaftsfläche			
darunter		zusam- men (400)	darunter		zusam- men (500)	darunter			zusam- men (600)	darunter Ackerland (610)		
Abbau- land (310)	Lager- platz (330)		Sport- fläche (410)	Grünanl. (420)		Strasse (510)	Weg (520)	Bahn- gelände (540)				
11	12	13	14	15	16	17	18	19	20	21		
-	-	7	-	7	63	12	26	2	440	256	254034	Winzenburg
-	-	13	2	11	94	12	49	2	964	846	254035	Woltershausen
-	0	3	2	1	17	7	7	-	219	125	254036	Coppengrave
53	1	17	4	11	124	24	65	1	842	586	254037	Duingen, Flecken
13	-	3	-	3	57	9	34	-	816	774	254038	Hoyershausen
11	0	5	2	3	31	6	19	-	221	195	254039	Marienhagen
14	-	3	1	2	20	5	7	2	277	259	254040	Weenzen
178	38	666	148	485	3 480	789	1 877	51	28 934	19 666	255	Holzminden
6	-	4	2	2	34	6	18	2	333	271	255001	Arholzen
8	1	24	6	18	224	46	112	3	2 149	1 548	255002	Bevern, Flecken
12	3	60	9	36	178	58	71	3	1 122	651	255003	Bodenwerder, Stadt
-	2	15	3	12	61	22	16	1	545	372	255004	Boffzen
1	-	10	1	8	92	16	46	-	812	560	255005	Brevörde
-	1	10	3	7	48	14	24	1	695	563	255007	Deensen
4	0	65	13	52	225	73	119	-	1 852	1 154	255008	Delligsen, Flecken
0	0	4	1	3	46	7	36	-	721	380	255009	Derental
4	0	5	1	4	39	11	21	-	623	534	255010	Dielmissen
4	3	11	2	9	102	15	45	7	888	650	255012	Eimen
2	2	27	6	20	130	41	60	-	1 085	794	255013	Eschershausen, Stadt
-	-	5	2	3	21	9	4	-	231	206	255014	Fürstenberg
2	-	12	2	10	75	11	60	-	958	592	255015	Golmbach
0	0	22	8	14	122	29	74	-	2 098	1 772	255016	Halle
24	1	16	3	14	119	31	62	3	1 188	961	255017	Hehlen
-	-	14	3	11	53	11	35	-	701	355	255018	Heinade
-	-	11	1	8	93	9	67	-	717	290	255019	Heinsen
1	-	4	-	4	37	8	22	-	594	500	255020	Heyen
1	-	4	2	2	26	5	19	-	300	209	255021	Holenberg
-	-	7	2	5	60	7	17	-	408	183	255022	Holzen
4	18	158	19	132	446	144	179	15	1 837	1 019	255023	Holzminden, Stadt
0	0	12	2	10	64	12	39	1	452	289	255025	Kirchbrak
14	2	31	3	25	113	25	51	5	1 003	775	255026	Lauenförde, Flecken
1	-	9	2	8	54	6	30	2	316	210	255027	Lenne
-	0	2	-	2	27	9	11	-	433	394	255028	Lüerdissen
6	1	7	2	5	47	17	17	-	692	564	255030	Negenborn
-	-	11	3	8	170	29	117	-	1 888	1 366	255031	Ottenstein, Flecken
-	-	5	1	4	63	10	31	-	497	329	255032	Pegestorf
23	2	52	36	13	97	22	53	-	763	528	255033	Polle, Flecken
27	0	29	7	22	158	41	63	7	1 259	730	255034	Stadtoldendorf, Stadt
27	0	5	-	5	78	13	56	-	767	530	255035	Vahlbruch
0	-	9	3	5	68	12	47	-	849	385	255036	Wangelnstedt
0	-	0	-	0	62	8	42	1	39	-	255501	Boffzen
-	-	-	-	-	29	-	29	-	3	-	255502	Eimen
1	-	-	-	-	10	1	9	-	-	-	255503	Eschershausen
-	-	2	1	1	51	3	44	-	5	-	255504	Grünenplan
2	-	1	1	0	49	3	38	-	39	-	255505	Holzminden
3	-	0	-	0	63	3	59	-	65	3	255506	Merxhausen
-	-	-	-	-	45	4	34	-	7	0	255508	Wenzen
1 996	54	620	291	289	6 852	2 998	2 828	185	92 914	69 473	256	Nienburg (Weser)
7	1	6	3	3	179	84	47	9	2 476	1 998	256001	Balge
8	0	5	3	2	140	42	74	11	1 140	938	256002	Binnen
5	-	15	6	10	137	67	55	0	2 548	2 223	256003	Bücken, Flecken
118	3	24	10	14	333	133	175	7	5 447	3 881	256004	Diepenau, Flecken
-	1	9	3	2	60	33	14	4	819	541	256005	Drakenburg, Flecken
14	0	5	3	2	107	42	38	3	1 227	1 062	256006	Estorf
-	0	9	8	1	120	65	34	10	1 332	1 164	256007	Eystrup
-	-	1	-	0	31	11	12	3	396	333	256008	Gandesbergen
-	-	3	2	1	36	18	14	-	664	586	256009	Hämelhausen
5	2	12	4	7	96	33	44	7	1 076	899	256010	Hassel (Weser)
5	3	21	10	11	86	33	40	5	925	828	256011	Haßbergen
76	0	24	4	2	152	72	69	-	2 941	1 636	256012	Heemsen
-	2	10	3	2	213	110	78	-	4 610	4 036	256013	Hilgermissen
-	-	27	10	17	71	30	6	3	416	345	256014	Hoya, Stadt
13	0	3	2	1	95	59	21	3	1 606	1 445	256015	Hoyerhagen
46	3	9	6	3	181	71	87	-	2 719	1 918	256016	Husum

# 1 Bodenflächen nach Art der tatsächlichen Nutzung in Niedersachsen

Noch: 1.4 Bodenfläche nach Art der tatsächlichen Nutzung in Niedersachsen am 31.12.2012(1) nach Gemeinden (in ha)

Schl. Nr.	Land Stat. Region Landkreis Kreisfreie Stadt Gemeinde	noch: davon									
		noch: Landwirtschaftsfläche					Waldfläche			Wasser- fläche	
		noch : darunter					zusam- men (700)	darunter			zusammen (800)
		Grünland (620) <sup>4)</sup>	Garten- land (630)	Moor (650)	Heide (660)	Brachland (690)		Laub- wald (710)	Nadel- wald (720)	Misch- wald (730)	
22	23	24	25	26	27	28	29	30	31		
254034	Winzenburg	182	-	-	-	2	1 096	756	212	124	16
254035	Woltershausen	114	-	-	-	4	511	465	19	15	8
254036	Coppengrave	93	-	-	-	1	40	10	5	8	5
254037	Duingen, Flecken	250	0	-	-	5	1 832	478	47	1 295	53
254038	Hoyershausen	42	-	-	-	0	593	528	24	39	5
254039	Marienhagen	25	-	-	-	1	314	274	16	3	1
254040	Weenzen	18	-	-	-	0	75	71	1	2	2
255	Holzminden	8 845	76	119	1	195	31 661	6 661	6 695	17 833	810
255001	Arholzen	60	1	-	-	1	129	61	22	12	3
255002	Bevern, Flecken	562	7	-	0	28	695	309	126	209	52
255003	Bodenwerder, Stadt	454	3	-	-	12	1 209	172	210	808	74
255004	Boffzen	164	6	-	-	3	31	7	4	17	18
255005	Brevörde	245	0	-	-	6	361	211	78	64	52
255007	Deensen	126	2	-	0	3	269	4	201	62	7
255008	Delligsen, Flecken	691	3	-	-	4	1 070	344	367	330	27
255009	Derental	327	0	11	0	2	115	22	73	14	2
255010	Dielmissen	85	1	-	-	3	26	15	3	1	4
255012	Eimen	237	-	-	-	2	549	72	19	454	12
255013	Eschershausen, Stadt	284	0	-	-	6	933	383	169	376	24
255014	Fürstenberg	15	7	-	-	3	14	2	1	10	7
255015	Golmbach	338	1	-	-	7	483	227	104	132	10
255016	Halle	318	5	-	0	2	518	328	41	141	16
255017	Hehlen	226	1	-	-	1	643	156	83	394	63
255018	Heinade	324	7	-	0	14	91	18	45	13	5
255019	Heinsen	408	6	-	-	13	943	616	106	185	63
255020	Heyen	80	-	-	-	14	149	58	4	85	17
255021	Holenberg	85	-	-	-	7	379	77	122	176	5
255022	Holzzen	222	-	-	-	2	144	78	19	36	3
255023	Holzminden, Stadt	667	9	107	-	32	5 363	126	1 457	3 671	87
255025	Kirchbrak	161	-	-	-	2	1 238	259	429	549	9
255026	Lauenförde, Flecken	216	9	-	-	3	337	10	125	198	91
255027	Lenne	102	-	-	-	4	143	34	11	96	10
255028	Lüerdissen	37	-	-	-	2	197	194	2	-	5
255030	Negenborn	128	-	-	-	0	189	90	44	48	10
255031	Ottenstein, Flecken	519	1	-	-	2	1 128	129	129	865	13
255032	Pegestorf	167	0	-	-	1	216	128	24	63	32
255033	Polle, Flecken	229	0	-	-	6	1 071	395	51	597	49
255034	Stadtoldendorf, Stadt	521	3	-	-	5	760	178	167	390	20
255035	Vahlbruch	234	-	-	-	3	501	310	73	117	8
255036	Wangelstedt	460	3	-	-	1	545	67	77	395	7
255501	Boffzen	39	-	-	-	-	2 234	149	157	1 925	2
255502	Eimen	3	-	-	-	-	1 259	220	210	828	0
255503	Eschershausen	-	-	-	-	-	480	162	198	118	-
255504	Grünenplan	5	-	-	-	-	2 213	640	728	844	0
255505	Holzminden	39	-	-	-	-	1 388	1	23	1 359	1
255506	Merxhausen	60	-	1	-	1	2 119	139	608	1 371	1
255508	Wenzen	7	-	-	-	-	1 531	268	384	879	-
256	Nienburg (Weser)	18 668	182	3 192	314	626	25 071	3 529	13 691	6 425	3 378
256001	Balge	456	1	-	0	13	317	105	85	115	161
256002	Binnen	189	-	-	1	2	1 072	65	779	217	26
256003	Bücken, Flecken	311	8	-	-	4	259	85	54	103	89
256004	Diepenau, Flecken	1 202	18	303	0	23	532	86	237	97	154
256005	Drakenburg, Flecken	272	-	-	2	4	58	16	19	9	104
256006	Estorf	132	27	0	1	4	408	17	328	55	91
256007	Eystrup	146	1	-	-	13	673	91	456	119	54
256008	Gandesbergen	60	-	-	-	2	231	15	181	30	5
256009	Hämelhausen	73	-	-	-	2	147	12	122	12	5
256010	Hassel (Weser)	167	-	-	-	7	427	41	288	69	32
256011	Haßbergen	85	1	-	3	6	540	34	415	84	31
256012	Heemsen	887	2	359	37	9	558	56	305	184	36
256013	Hilgermissen	557	7	-	-	4	145	111	7	14	200
256014	Hoya, Stadt	62	0	-	-	7	13	1	0	3	71
256015	Hoyerhagen	149	7	-	-	5	421	141	85	181	32
256016	Husum	748	-	17	2	29	776	137	466	115	47

noch: davon										Siedlungs- und Verkehrsfläche (100+200, 300 (ohne 310), 400, 500, 940) <sup>6)</sup>	Schl. Nr.	Land Stat. Region Landkreis Kreisfreie Stadt Gemeinde
noch: Wasserfläche					Flächen anderer Nutzung							
darunter					zu- sammen (900)	darunter						
Fluss (810), Altwasser (87A)	Kanal (820)	Bach (840)	Graben (850)	See (860), Teich (880)		Sumpf (890)	Schutz- fläche (920) <sup>3)</sup>	Friedhof (940)	Unland (950) <sup>5)</sup>			
32	33	34	35	36	37	38	39	40	41			
4	-	1	5	5	0	7	-	1	1	106	254034	Winzenburg
-	-	1	7	0	-	5	-	1	4	150	254035	Woltershausen
-	-	1	1	3	-	2	-	0	1	55	254036	Coppengrave
-	-	3	6	44	1	4	-	2	2	289	254037	Duingen, Flecken
-	-	0	4	0	-	2	-	1	1	101	254038	Hoyershausen
-	-	-	1	0	-	6	-	1	6	70	254039	Marienhagen
-	-	1	1	0	-	5	-	0	5	43	254040	Weenzen
318	-	112	148	219	10	325	-	53	271	7 403	255	Holzminden
-	-	1	1	1	-	2	-	1	1	64	255001	Arholzen
37	-	8	6	1	1	6	-	3	3	418	255002	Bevern, Flecken
47	-	4	5	17	-	5	-	2	3	475	255003	Bodenwerder, Stadt
15	-	2	1	0	-	2	-	1	1	209	255004	Boffzen
42	-	4	2	4	-	3	-	1	2	131	255005	Brevörde
-	-	1	5	1	0	3	-	1	1	130	255007	Deensen
0	-	11	8	7	0	24	-	7	17	631	255008	Delligsen, Flecken
1	-	-	1	0	-	1	-	0	-	85	255009	Derental
-	-	1	2	0	0	1	-	1	0	90	255010	Dielmissen
-	-	4	7	1	-	3	-	1	2	176	255012	Eimen
-	-	9	14	0	0	6	-	3	2	341	255013	Eschershausen, Stadt
6	-	-	1	0	-	2	-	1	1	74	255014	Fürstenberg
-	-	5	4	1	0	3	-	1	2	129	255015	Golmbach
-	-	2	14	0	-	5	-	2	3	238	255016	Halle
31	-	4	3	24	-	8	-	2	6	236	255017	Hehlen
-	-	1	4	0	1	2	-	1	1	108	255018	Heinade
32	-	0	6	24	1	2	-	1	2	138	255019	Heinsen
10	-	-	4	0	2	1	-	0	1	69	255020	Heyen
-	-	1	3	1	0	2	-	1	1	50	255021	Holenberg
-	-	2	2	0	-	1	-	0	0	106	255022	Holzen
16	-	10	8	52	1	205	-	12	192	1 341	255023	Holzminden, Stadt
-	-	7	2	0	-	2	-	1	1	138	255025	Kirchbrak
32	-	1	4	51	-	4	-	1	3	274	255026	Lauenförde, Flecken
-	-	5	3	1	-	2	-	1	2	92	255027	Lenne
-	-	3	2	0	0	1	-	1	0	54	255028	Lüerdissen
-	-	4	5	1	1	1	-	1	0	89	255030	Negenborn
-	-	5	7	1	1	4	-	2	2	251	255031	Ottenstein, Flecken
30	-	1	1	0	-	0	-	0	-	86	255032	Pegestorf
20	-	6	4	19	0	4	-	1	3	211	255033	Polle, Flecken
-	-	4	11	5	0	5	-	3	2	417	255034	Stadtoldendorf, Stadt
-	-	1	3	2	1	2	-	1	2	115	255035	Vahlbruch
-	-	3	4	0	-	4	-	1	2	111	255036	Wangelnstedt
-	-	-	-	2	-	0	-	-	0	62	255501	Boffzen
-	-	-	-	0	-	0	-	-	0	29	255502	Eimen
-	-	-	-	0	-	-	-	-	-	10	255503	Eschershausen
-	-	-	-	0	-	0	-	-	0	53	255504	Grünenplan
-	-	1	-	0	-	11	-	-	11	61	255505	Holzminden
-	-	0	0	0	-	-	-	-	-	63	255506	Merxhausen
-	-	-	-	0	-	-	-	-	-	46	255508	Wenzen
729	47	297	1 115	1 127	46	820	-	84	727	15 802	256	Nienburg (Weser)
45	22	6	25	60	-	10	-	1	9	338	256001	Balge
8	-	0	12	6	-	3	-	1	1	232	256002	Binnen
28	-	9	26	26	-	6	-	2	4	340	256003	Bücken, Flecken
-	-	69	71	14	-	11	-	4	7	746	256004	Diepenau, Flecken
64	-	2	5	33	-	12	-	1	11	180	256005	Drakenburg, Flecken
53	5	2	7	23	-	12	-	2	10	229	256006	Estorf
17	-	-	17	20	-	4	-	2	1	344	256007	Eystrup
-	-	2	3	0	-	0	-	-	-	67	256008	Gandesbergen
-	-	-	5	0	-	1	-	0	0	91	256009	Hämelhausen
4	-	-	11	17	-	2	-	1	1	220	256010	Hassel (Weser)
3	-	1	9	18	-	2	-	1	1	205	256011	Haßbergen
-	-	10	16	9	1	3	-	2	1	326	256012	Heemsen
84	-	-	80	33	3	4	-	2	3	485	256013	Hilgermissen
43	-	-	6	20	-	3	-	3	1	339	256014	Hoya, Stadt
-	8	-	24	1	-	1	-	1	-	195	256015	Hoyerhagen
-	-	7	24	16	0	13	-	2	11	385	256016	Husum

# 1 Bodenflächen nach Art der tatsächlichen Nutzung in Niedersachsen

## 1.4 Bodenfläche nach Art der tatsächlichen Nutzung in Niedersachsen am 31.12.2012<sup>1)</sup> nach Gemeinden (in ha)

Schl. Nr.	Land Stat. Region Landkreis Kreisfreie Stadt Gemeinde	Bodenfläche insg. <sup>2)</sup>	davon								Betriebsfläche zusammen (300)
			Gebäude- und Freifläche								
			zusammen (100/200)	darunter							
				Öffentliche Zwecke (110)	Wohnen (130)	Handel- u. Dienstl. (140)	Gewerbe u. Industrie (170)	Mischnutz. mit Wohnen (210) <sup>3)</sup>	Land- u. Forstw. (270)	Erholung (280)	
1	2	3	4	5	6	7	8	9	10		
256017	Landesbergen	4 192	229	6	99	17	11	-	53	1	53
256018	Leese	2 965	142	2	58	5	45	-	30	0	81
256019	Liebenau, Flecken	2 296	201	5	113	17	18	-	31	4	8
256020	Linsburg	2 354	68	1	40	4	5	-	17	0	-
256021	Marklohe	3 292	280	10	161	13	36	-	52	1	32
256022	Nienburg (Weser), Stadt	6 445	1 123	110	646	152	153	-	30	12	15
256023	Pennigsehl	2 421	130	3	62	8	3	-	49	2	14
256024	Raddestorf	4 181	215	3	60	4	15	-	130	3	22
256025	Rehburg-Loccum, Stadt	9 994	604	48	337	27	68	-	100	12	58
256026	Rodewald	6 031	197	3	97	7	8	-	76	1	5
256027	Rohrsen	509	52	1	38	4	1	-	6	-	-
256028	Schweringen	1 952	82	1	30	1	16	-	31	0	23
256029	Steimbke	6 307	206	5	91	8	13	-	82	2	277
256030	Steyerberg, Flecken	10 191	462	8	190	12	83	-	144	3	453
256031	Stöckse	3 857	104	1	56	3	3	-	41	1	8
256032	Stolzenau	6 488	438	24	177	40	35	-	151	2	118
256033	Uchte, Flecken	9 068	411	11	150	19	40	-	162	1	416
256034	Warmßen	8 161	392	4	112	12	29	-	229	1	234
256035	Warpe	2 011	98	1	37	3	4	-	51	-	0
256036	Wietzen	4 041	214	4	84	17	12	-	92	1	1
257	Schaumburg	67 557	6 658	243	4 416	410	615	-	740	80	451
257001	Ahnsen	343	49	1	39	1	5	-	3	0	2
257002	Apelern	2 460	127	1	76	10	6	-	27	0	1
257003	Auetal	6 216	364	7	232	12	21	-	80	3	12
257004	Auhagen	1 235	60	0	46	1	1	-	10	1	1
257005	Bad Eilsen	246	67	9	46	10	0	-	2	0	-
257006	Bad Nenndorf, Stadt	2 321	319	18	205	42	14	-	20	7	10
257007	Beckedorf	984	72	1	47	2	11	-	7	2	-
257008	Buchholz	176	39	0	29	1	2	-	0	1	-
257009	Bückeburg, Stadt	6 884	752	38	516	54	66	-	62	7	26
257010	Hagenburg, Flecken	1 623	164	3	118	8	10	-	19	3	13
257011	Haste	1 114	76	1	66	4	1	-	2	0	6
257012	Heeßen	190	56	2	41	2	1	-	5	-	-
257013	Helpsen	777	96	3	66	3	10	-	13	1	5
257014	Hespe	649	96	2	73	2	2	-	15	2	0
257015	Heuerßen	397	45	1	34	-	1	-	7	0	0
257016	Hohnhorst	1 198	83	2	55	1	3	-	20	2	0
257017	Hülsede	1 585	68	1	42	2	5	-	19	0	0
257018	Lauenau, Flecken	1 623	162	3	117	19	10	-	7	2	1
257019	Lauenhagen	973	83	5	46	1	3	-	26	0	31
257020	Lindhorst	788	138	5	100	10	10	-	10	2	2
257021	Lüdersfeld	1 265	82	0	33	3	14	-	31	0	1
257022	Luhden	435	62	0	37	4	11	-	7	2	0
257023	Meerbeck	1 309	101	2	62	5	9	-	19	0	25
257024	Messenkamp	678	37	0	28	2	1	-	5	1	4
257025	Niedernwöhren	1 106	95	3	68	6	3	-	15	0	2
257026	Nienstädt	831	237	3	187	11	23	-	9	3	5
257027	Nordsehl	597	45	1	22	2	2	-	18	0	-
257028	Obernkirchen, Stadt	3 248	404	12	295	24	43	-	20	5	34
257029	Pohle	715	43	1	29	4	2	-	6	0	1
257030	Pollhagen	1 287	72	1	45	1	6	-	18	0	2
257031	Rinteln, Stadt	10 906	1 163	54	698	69	185	-	97	17	167
257032	Rodenberg, Stadt	1 560	196	8	140	14	17	-	13	2	3
257033	Sachsenhagen, Stadt	1 553	99	3	61	5	8	-	9	3	27
257034	Seggebruch	749	81	2	58	1	3	-	15	1	2
257035	Stadthagen, Stadt	6 027	801	44	504	63	101	-	57	9	54
257036	Suthfeld	506	54	0	39	3	0	-	9	0	-
257037	Wiedensahl, Flecken	1 170	69	1	43	2	2	-	13	1	3
257038	Wölpinghausen	1 832	102	2	70	3	1	-	24	1	11
<b>3</b>	<b>Lüneburg</b>	<b>1 549 484</b>	<b>93 204</b>	<b>4 538</b>	<b>54 790</b>	<b>3 835</b>	<b>8 920</b>	<b>-</b>	<b>16 586</b>	<b>2 096</b>	<b>5 634</b>
351	Celle	154 518	9 234	579	5 590	462	1 144	-	981	287	437
351001	Adelheidsdorf	3 322	211	8	116	3	27	-	52	1	8
351002	Ahnsbeck	2 059	88	0	62	2	5	-	15	1	0
351003	Beedenbostel	1 258	71	1	38	3	11	-	12	1	0

noch: davon											Schl. Nr.	Land Stat. Region Landkreis Kreisfreie Stadt Gemeinde
noch: Betriebs- fläche		Erholungsfläche			Verkehrsfläche				Landwirtschaftsfläche			
darunter		zusam- men (400)	darunter		zusam- men (500)	darunter			zusam- men (600)	darunter Ackerland (610)		
Abbau- land (310)	Lager- platz (330)		Sport- fläche (410)	Grünanl. (420)		Strasse (510)	Weg (520)	Bahn- gelände (540)				
11	12	13	14	15	16	17	18	19	20	21		
47	3	12	8	4	196	92	73	6	2 888	2 383	256017	Landesbergen
72	9	6	5	1	159	25	94	7	1 420	1 214	256018	Leese
3	1	10	2	8	144	64	32	13	1 264	1 030	256019	Liebenau, Flecken
-	-	6	2	4	116	29	63	6	921	711	256020	Linsburg
29	1	15	12	4	208	107	47	16	2 136	1 724	256021	Marklohe
1	3	94	26	63	506	268	99	36	2 398	1 727	256022	Nienburg (Weser), Stadt
13	1	6	4	3	97	39	46	-	1 620	1 082	256023	Pennigsehl
20	-	6	3	3	202	129	56	-	3 443	2 770	256024	Raddestorf
24	4	100	74	25	510	126	339	-	5 458	3 527	256025	Rehburg-Occum, Stadt
-	2	16	10	5	240	77	145	-	4 318	3 207	256026	Rodewald
-	-	6	0	4	37	17	10	4	256	213	256027	Rohrsen
22	1	2	1	1	76	22	46	-	1 425	1 257	256028	Schweringen
272	2	15	6	9	255	114	121	-	3 958	1 906	256029	Steimbke
439	4	26	15	11	470	166	232	4	6 667	5 324	256030	Steyerberg, Flecken
6	-	9	3	6	147	78	69	-	2 402	1 389	256031	Stöckse
114	2	25	13	10	351	169	123	-	4 956	4 265	256032	Stolzenau
407	3	43	12	32	481	180	245	7	6 529	4 096	256033	Uchte, Flecken
230	2	25	13	10	386	262	111	10	6 379	4 771	256034	Warmßen
0	-	4	2	2	81	42	33	-	1 618	1 166	256035	Warpe
-	1	11	5	5	155	92	40	9	2 512	1 879	256036	Wietzen
192	65	807	250	518	4 237	1 433	1 537	90	36 641	29 153	257	Schaumburg
2	-	2	1	1	20	8	6	-	243	205	257001	Ahnsen
-	0	15	2	8	130	41	59	-	1 709	1 558	257002	Apelem
8	3	26	9	17	361	133	123	-	4 487	3 506	257003	Auetal
-	1	3	1	1	72	14	34	-	540	321	257004	Auhagen
-	-	21	6	15	24	12	6	1	32	17	257005	Bad Eilsen
-	10	49	9	41	170	74	47	3	1 509	1 404	257006	Bad Nenndorf, Stadt
-	-	4	2	2	50	14	23	2	529	473	257007	Beckedorf
-	-	3	1	2	19	8	2	0	69	40	257008	Buchholz
-	5	146	27	120	552	165	161	11	2 762	1 929	257009	Bückeberg, Stadt
10	1	15	7	8	101	27	57	-	964	553	257010	Hagenburg, Flecken
-	-	7	2	4	87	16	28	6	131	98	257011	Haste
-	-	4	2	2	21	11	3	1	100	81	257012	Heeßen
-	1	5	1	4	49	19	9	5	584	536	257013	Helpsen
-	0	6	4	2	51	21	22	0	459	385	257014	Hespe
-	0	2	1	2	23	11	5	-	319	269	257015	Heuerßen
-	0	5	3	2	74	17	26	7	1 024	886	257016	Hohnhorst
-	-	5	1	4	62	18	37	-	968	878	257017	Hülsede
-	1	19	5	15	91	37	35	-	606	555	257018	Lauenau, Flecken
-	-	10	5	5	45	13	16	1	764	645	257019	Lauenhagen
-	0	17	7	11	52	22	15	3	548	497	257020	Lindhorst
-	1	5	2	3	54	14	17	5	1 094	1 013	257021	Lüdersfeld
-	0	25	24	2	49	26	6	-	257	175	257022	Luhden
-	0	5	1	4	71	16	42	-	714	619	257023	Meerbeck
0	-	3	1	2	45	12	24	-	520	474	257024	Messenkamp
-	2	4	3	1	68	20	33	-	566	430	257025	Niedernwöhren
-	2	9	3	6	62	37	10	2	470	402	257026	Nienstädt
-	-	3	1	1	26	5	12	-	488	418	257027	Nordsehl
18	10	91	44	47	172	72	56	4	737	596	257028	Obernkirchen, Stadt
-	1	4	1	3	48	16	21	-	511	482	257029	Pohle
-	1	4	3	2	66	15	36	-	497	275	257030	Pollhagen
152	6	156	31	92	681	246	230	18	4 746	3 047	257031	Rinteln, Stadt
-	1	22	7	16	114	50	32	-	992	878	257032	Rodenberg, Stadt
-	3	12	4	8	86	16	51	-	1 174	920	257033	Sachsenhagen, Stadt
0	0	3	1	2	52	21	16	2	580	489	257034	Seggebruch
1	13	77	23	53	390	140	119	20	2 734	2 412	257035	Stadthagen, Stadt
-	-	3	2	1	31	8	20	-	414	377	257036	Suthfeld
-	2	4	2	2	69	19	40	-	747	549	257037	Wiedensahl, Flecken
-	0	8	1	7	98	21	61	-	1 054	761	257038	Wölpinghausen
<b>3 830</b>	<b>582</b>	<b>10 643</b>	<b>4 465</b>	<b>5 239</b>	<b>68 416</b>	<b>33 845</b>	<b>26 541</b>	<b>3 584</b>	<b>905 464</b>	<b>479 920</b>	<b>3</b>	<b>Lüneburg</b>
157	43	1 081	478	489	6 977	2 801	2 944	317	58 858	40 287	351	Celle
-	3	42	37	5	153	57	72	22	2 156	1 260	351001	Adelheidsdorf
-	-	10	4	5	84	34	49	-	1 641	1 212	351002	Ahnsbeck
-	0	10	5	5	54	18	29	7	818	675	351003	Beedenbostel

# 1 Bodenflächen nach Art der tatsächlichen Nutzung in Niedersachsen

Noch: 1.4 Bodenfläche nach Art der tatsächlichen Nutzung in Niedersachsen am 31.12.2012(1) nach Gemeinden (in ha)

Schl. Nr.	Land Stat. Region Landkreis Kreisfreie Stadt Gemeinde	noch: davon									
		noch: Landwirtschaftsfläche					Waldfläche			Wasserfläche	
		noch : darunter					zusammen (700)	darunter			zusammen (800)
		Grünland (620) <sup>4)</sup>	Gartenland (630)	Moor (650)	Heide (660)	Brachland (690)		Laubwald (710)	Nadelwald (720)	Mischwald (730)	
22	23	24	25	26	27	28	29	30	31		
256017	Landesbergen	403	25	0	4	7	665	140	342	164	141
256018	Leese	142	2	-	0	35	828	143	436	224	258
256019	Liebenau, Flecken	219	-	-	1	8	525	29	313	174	108
256020	Linsburg	201	2	-	1	6	1 193	130	693	363	19
256021	Marklohe	385	2	-	0	20	468	130	134	150	119
256022	Nienburg (Weser), Stadt	574	6	-	17	73	1 621	116	860	554	293
256023	Pennigsehl	474	0	2	23	36	530	47	335	81	22
256024	Raddestorf	661	2	-	0	10	160	79	28	45	111
256025	Rehburg-Loccum, Stadt	1 539	10	239	26	109	3 054	437	1 356	1 063	171
256026	Rodewald	805	2	133	121	33	1 193	160	698	321	59
256027	Rohrsen	40	0	-	3	1	140	14	85	40	17
256028	Schweringen	138	1	-	-	9	254	59	151	12	88
256029	Steimbke	1 604	0	390	29	3	1 538	84	1 104	152	53
256030	Steyerberg, Flecken	1 036	11	190	19	61	1 866	199	1 255	228	210
256031	Stöckse	701	-	258	19	25	1 154	126	645	348	30
256032	Stolzenau	655	2	-	0	19	305	98	79	102	262
256033	Uchte, Flecken	1 276	39	990	4	14	1 046	119	527	297	137
256034	Warmßen	1 275	2	312	1	18	629	250	164	196	110
256035	Warpe	421	1	-	-	1	198	62	104	26	12
256036	Wietzen	623	2	-	-	4	1 128	95	551	478	19
257	Schaumburg	7 136	151	1	1	167	17 426	6 668	1 492	8 835	1 163
257001	Ahnsen	36	0	-	-	2	23	8	4	9	5
257002	Apelern	138	4	-	-	9	456	227	70	148	14
257003	Auetal	936	6	-	-	38	917	412	158	312	39
257004	Auhagen	219	-	-	-	0	531	488	24	15	28
257005	Bad Eilsen	14	1	-	-	-	101	82	14	3	1
257006	Bad Nenndorf, Stadt	102	2	-	-	1	241	65	7	159	17
257007	Beckedorf	49	5	-	-	0	322	101	39	180	6
257008	Buchholz	28	-	-	-	1	41	7	0	29	6
257009	Bückeburg, Stadt	816	7	-	-	9	2 374	369	59	1 912	214
257010	Hagenburg, Flecken	403	1	1	-	5	333	298	9	20	30
257011	Haste	31	0	-	-	1	764	584	9	166	42
257012	Heeßen	18	-	-	-	-	4	2	0	0	3
257013	Helpsen	45	2	-	-	2	29	4	1	21	9
257014	Hespe	72	0	-	-	1	23	11	1	9	13
257015	Heuerßen	39	11	-	-	0	4	0	1	1	2
257016	Hohnhorst	123	3	-	-	-	2	-	0	-	8
257017	Hülsede	78	4	-	-	0	470	383	42	34	10
257018	Lauenau, Flecken	45	2	-	-	3	723	177	27	513	13
257019	Lauenhagen	116	2	-	-	1	15	4	4	1	24
257020	Lindhorst	46	4	-	-	1	18	14	1	-	9
257021	Lüdersfeld	78	2	-	-	1	15	9	1	1	15
257022	Luhden	80	-	-	-	2	38	6	13	7	3
257023	Meerbeck	94	0	-	-	0	366	11	2	345	25
257024	Messenkamp	44	1	-	-	-	57	31	11	7	9
257025	Niedernwöhren	128	2	-	-	5	354	28	13	307	15
257026	Nienstädt	56	5	-	-	7	42	25	2	8	4
257027	Nordsehl	67	-	-	-	4	22	12	3	5	13
257028	Obernkirchen, Stadt	114	13	-	1	12	1 789	211	159	1 399	14
257029	Pohle	27	0	-	-	3	103	89	4	10	4
257030	Pollhagen	221	0	-	-	0	625	14	2	608	19
257031	Rinteln, Stadt	1 652	29	-	-	16	3 555	2 582	680	167	411
257032	Rodenberg, Stadt	85	4	-	-	22	219	156	18	36	12
257033	Sachsenshagen, Stadt	242	0	-	-	11	110	35	35	22	42
257034	Seggebruch	90	1	-	-	-	21	17	1	1	8
257035	Stadthagen, Stadt	307	8	-	-	5	1 913	97	58	1 724	41
257036	Suthfeld	36	2	-	-	-	0	-	0	-	3
257037	Wiedensahl, Flecken	197	0	-	-	0	265	89	6	161	13
257038	Wölpinghausen	264	26	-	-	3	541	23	15	495	17
<b>3</b>	<b>Lüneburg</b>	<b>370 471</b>	<b>3 122</b>	<b>20 501</b>	<b>12 395</b>	<b>7 502</b>	<b>380 076</b>	<b>31 085</b>	<b>266 811</b>	<b>71 382</b>	<b>35 452</b>
351	Celle	15 624	175	1 180	964	546	70 340	2 660	57 132	8 447	2 450
351001	Adelheidsdorf	853	28	-	-	6	675	29	376	189	75
351002	Ahnsbeck	405	1	1	1	21	223	65	108	38	9
351003	Beedenbostel	134	-	-	-	8	277	36	164	64	27



noch: davon										Siedlungs- und Verkehrsfläche (100+200, 300 (ohne 310), 400, 500, 940) <sup>6)</sup>	Schl. Nr.	Land Stat. Region Landkreis Kreisfreie Stadt Gemeinde
noch: Wasserfläche					Flächen anderer Nutzung							
darunter					zu-sammen (900)	darunter						
Fluss (810), Altwasser (87A)	Kanal (820)	Bach (840)	Graben (850)	See (860), Teich (880)		Sumpf (890)	Schutz-fläche (920) <sup>3)</sup>	Friedhof (940)	Unland (950) <sup>5)</sup>			
32	33	34	35	36	37	38	39	40	41			
54	4	9	35	34	-	8	-	1	6	444	256017 Landesbergen	
24	-	6	25	195	4	72	-	2	70	317	256018 Leese	
50	-	0	4	53	-	36	-	2	32	362	256019 Liebenau, Flecken	
-	-	1	15	3	-	30	-	1	30	190	256020 Linsburg	
18	-	15	20	67	-	34	-	3	31	509	256021 Marklohe	
72	-	31	32	153	1	395	-	16	379	1 753	256022 Nienburg (Weser), Stadt	
-	-	12	7	2	-	2	-	2	1	236	256023 Pennigsehl	
-	-	7	47	58	0	20	-	3	17	429	256024 Raddestorf	
-	-	18	92	29	31	39	-	5	31	1 254	256025 Rehburg-Loccum, Stadt	
-	-	14	44	1	-	2	-	2	0	460	256026 Rodewald	
15	-	0	1	1	-	2	-	0	1	95	256027 Rohrsen	
30	-	2	15	41	1	1	-	1	1	162	256028 Schweringen	
-	-	0	49	3	1	4	-	2	2	483	256029 Steimbke	
68	-	26	101	13	2	38	-	5	32	977	256030 Steyerberg, Flecken	
-	-	6	21	3	-	2	-	1	1	264	256031 Stöckse	
48	8	14	43	147	1	34	-	4	30	822	256032 Stolzenau	
-	-	15	109	13	0	6	-	5	1	948	256033 Uchte, Flecken	
-	0	2	99	9	-	5	-	3	2	810	256034 Warmssen	
-	-	5	5	2	1	0	-	-	-	183	256035 Warpe	
-	-	3	11	5	1	2	-	1	1	382	256036 Wietzen	
78	172	182	243	443	28	174	-	100	69	12 060	257 Schaumburg	
0	-	3	1	1	-	0	-	-	0	71	257001 Ahnsen	
-	-	5	7	2	-	6	-	2	4	276	257002 Apelern	
-	-	13	20	6	0	10	-	7	3	762	257003 Auetal	
-	16	6	4	1	-	1	-	1	-	136	257004 Auhagen	
-	-	1	0	0	-	0	-	0	-	113	257005 Bad Eilsen	
-	2	4	6	4	0	6	-	6	0	554	257006 Bad Nenndorf, Stadt	
-	-	1	5	0	-	1	-	1	-	127	257007 Beckedorf	
-	-	4	1	1	-	-	-	-	-	61	257008 Buchholz	
-	47	28	31	85	23	58	-	19	37	1 495	257009 Bückeberg, Stadt	
-	1	-	15	14	-	2	-	1	1	285	257010 Hagenburg, Flecken	
-	24	8	4	6	-	2	-	2	-	177	257011 Haste	
0	-	2	1	0	-	3	-	3	-	83	257012 Heeßen	
-	-	2	2	5	-	1	-	0	-	156	257013 Helpsen	
-	9	2	2	1	-	0	-	-	-	153	257014 Hespe	
-	-	0	1	1	0	1	-	1	-	72	257015 Heuerßen	
-	0	5	2	0	0	2	-	2	0	164	257016 Hohnhorst	
-	-	6	3	1	-	1	-	1	0	137	257017 Hülsede	
-	-	7	4	3	-	8	-	2	5	276	257018 Lauenau, Flecken	
-	13	8	3	1	-	1	-	1	-	170	257019 Lauenhagen	
-	-	3	5	1	0	2	-	2	-	212	257020 Lindhorst	
-	4	5	5	1	-	0	-	0	-	142	257021 Lüdersfeld	
0	-	0	2	2	-	1	-	1	0	137	257022 Luhden	
-	14	5	4	2	-	2	-	2	-	204	257023 Meerbeck	
-	-	6	2	2	-	3	-	1	3	89	257024 Messenkamp	
-	11	0	3	1	-	1	-	-	1	169	257025 Niedernwöhren	
-	-	1	2	1	-	2	-	2	-	316	257026 Nienstädt	
-	7	5	1	0	0	0	-	-	-	73	257027 Nordsehl	
-	-	6	5	3	0	7	-	6	0	689	257028 Obernkirchen, Stadt	
-	-	2	2	1	-	0	-	-	-	96	257029 Pohle	
-	11	4	2	1	0	1	-	1	-	145	257030 Pollhagen	
78	-	15	37	262	2	27	-	19	6	2 034	257031 Rinteln, Stadt	
-	-	4	5	3	-	2	-	2	0	337	257032 Rodenberg, Stadt	
-	11	8	21	2	0	1	-	1	-	226	257033 Sachsenhagen, Stadt	
-	-	0	4	4	-	2	-	2	-	139	257034 Seggebruch	
0	-	11	9	21	0	17	-	10	7	1 331	257035 Stadthagen, Stadt	
-	-	0	3	0	-	0	-	-	-	88	257036 Suthfeld	
-	-	3	7	2	1	1	-	1	-	145	257037 Wiedensahl, Flecken	
-	-	1	12	3	-	2	-	2	0	221	257038 Wölpinghausen	
<b>15 334</b>	<b>1 261</b>	<b>1 600</b>	<b>7 545</b>	<b>7 248</b>	<b>2 256</b>	<b>50 595</b>	-	<b>1 180</b>	<b>48 715</b>	<b>175 247</b>	<b>3 Lüneburg</b>	
269	3	316	452	1 193	215	5 142	-	183	4 892	17 753	351 Celle	
-	-	16	50	8	0	2	-	2	0	416	351001 Adelheidsdorf	
-	-	-	7	2	-	4	-	1	3	182	351002 Ahnsbeck	
-	-	3	9	10	4	1	-	1	0	137	351003 Beedenbostel	

# 1 Bodenflächen nach Art der tatsächlichen Nutzung in Niedersachsen

## 1.4 Bodenfläche nach Art der tatsächlichen Nutzung in Niedersachsen am 31.12.2012<sup>1)</sup> nach Gemeinden (in ha)

Schl. Nr.	Land Stat. Region Landkreis Kreisfreie Stadt Gemeinde	Boden- fläche insg. <sup>2)</sup>	davon								Betriebs- fläche  zusam- men (300)	
			Gebäude- und Freifläche									
			zusam- men (100/200)	darunter								
				Öffentliche Zwecke (110)	Wohnen (130)	Handel- u. Dienstl. (140)	Gewerbe u. Industrie (170)	Mischnutz. mit Wohnen (210) <sup>3)</sup>	Land- u. Forstw. (270)	Erholung (280)		
1	2	3	4	5	6	7	8	9	10			
351004	Bergen, Stadt	16 383	764	25	440	44	65	-	174	4	34	
351005	Brückel	1 633	94	1	66	2	4	-	17	1	1	
351006	Celle, Stadt	17 504	2 526	327	1 500	191	350	-	85	29	115	
351007	Eicklingen	2 279	184	5	115	15	12	-	29	3	22	
351008	Eldingen	5 673	201	2	111	7	4	-	55	13	3	
351009	Eschede	10 632	221	7	141	11	17	-	39	3	3	
351010	Faßberg	10 195	465	50	239	17	99	-	36	17	9	
351011	Habighorst	1 584	49	1	34	1	3	-	10	1	2	
351012	Hambühren	5 672	485	37	334	25	45	-	20	15	2	
351013	Hermannsburg	11 864	520	26	308	28	37	-	94	15	61	
351014	Höfer	2 187	87	1	43	1	13	-	17	7	0	
351015	Hohne	3 648	125	2	72	3	8	-	31	2	2	
351016	Lachendorf	3 824	323	14	222	17	28	-	31	4	2	
351017	Langlingen	3 334	155	2	91	5	4	-	44	2	3	
351018	Nienhagen	1 757	302	6	214	11	47	-	14	3	8	
351019	Scharnhorst	5 185	81	1	37	1	6	-	32	1	72	
351020	Unterlüß	7 753	398	7	152	9	205	-	15	3	2	
351021	Wathlingen	1 768	231	9	164	11	27	-	12	1	34	
351022	Wienhausen, Klostersiedlung	4 038	254	10	159	8	4	-	36	32	3	
351023	Wietze	6 295	460	10	305	21	44	-	30	42	30	
351024	Winsen (Aller)	15 540	827	16	576	26	37	-	75	86	18	
351501	Lohheide	9 132	114	11	52	1	42	-	5	1	1	
352	Cuxhaven	205 776	12 257	378	6 884	395	890	-	3 218	208	536	
352002	Armstorf	3 975	89	2	25	0	3	-	56	0	3	
352003	Bad Bederkesa, Flecken	4 317	267	23	143	17	23	-	49	9	4	
352004	Belum	2 572	98	1	45	0	3	-	44	-	-	
352007	Bramstedt	4 485	171	2	76	4	25	-	53	3	5	
352008	Bülkau	2 322	126	2	50	0	13	-	59	1	-	
352009	Cadenberge	936	173	11	122	11	10	-	15	1	0	
352010	Cappel	825	65	2	38	1	0	-	22	0	-	
352011	Cuxhaven, Stadt	16 191	1 927	84	1 113	116	306	-	217	43	128	
352012	Dorum	2 431	214	10	137	9	16	-	27	14	4	
352013	Drangstedt	1 702	89	3	57	2	1	-	22	0	2	
352014	Driftsethe	1 537	57	1	35	2	0	-	19	-	1	
352015	Elmlohe	2 330	91	1	29	3	2	-	51	1	1	
352016	Flögeln	2 526	75	1	28	1	1	-	28	14	1	
352018	Geversdorf	2 162	74	1	37	1	4	-	31	-	-	
352019	Hagen im Bremischen	2 717	224	8	140	15	18	-	33	6	2	
352020	Hechthausen	3 071	227	3	163	3	15	-	41	2	5	
352022	Hemmoor, Stadt	4 508	508	15	347	24	34	-	73	5	28	
352024	Hollnseth	2 082	89	1	45	1	3	-	38	0	13	
352025	Ihlienworth	4 029	182	4	70	5	8	-	92	1	1	
352027	Köhlen	2 672	90	1	52	1	2	-	30	1	13	
352028	Kührstedt	2 560	104	1	39	1	2	-	52	3	8	
352029	Lamstedt	5 274	292	11	126	13	27	-	107	2	41	
352030	Langen, Stadt	12 199	860	46	544	20	46	-	174	9	81	
352031	Lintig	4 727	138	1	53	1	5	-	72	2	7	
352032	Loxstedt	14 158	899	26	545	22	72	-	200	13	10	
352034	Midlum	3 075	137	2	75	1	0	-	52	1	9	
352035	Misselwarden	1 032	44	1	24	-	0	-	16	0	0	
352036	Mittelstenahe	3 368	84	1	21	0	4	-	58	0	0	
352037	Mulsum	843	32	0	21	-	1	-	9	-	-	
352038	Neuenkirchen	1 965	109	1	59	3	7	-	39	0	0	
352039	Neuhaus (Oste), Flecken	986	71	2	44	1	5	-	16	0	2	
352040	Nordholz	6 511	494	12	321	7	40	-	77	7	25	
352041	Nordleda	2 129	106	1	52	3	2	-	48	0	-	
352042	Oberndorf	3 271	141	2	65	2	6	-	60	0	0	
352043	Odisheim	1 350	68	1	34	1	2	-	29	-	-	
352044	Osten	4 800	175	2	85	0	6	-	81	0	58	
352045	Osterbruch	1 021	54	1	25	1	3	-	25	-	-	
352046	Otterndorf, Stadt	3 354	377	16	211	20	41	-	62	19	1	
352047	Padingbüttel	942	44	1	25	0	0	-	16	0	-	
352048	Ringstedt	2 626	84	2	38	2	3	-	35	1	-	
352049	Sandstedt	5 621	144	2	68	2	1	-	61	6	5	

noch: davon											Schl. Nr.	Land Stat. Region Landkreis Kreisfreie Stadt Gemeinde
noch: Betriebs- fläche		Erholungsfläche			Verkehrsfläche				Landwirtschaftsfläche			
darunter		zusam- men (400)	darunter		zusam- men (500)	darunter			zusam- men (600)	darunter Ackerland (610)		
Abbau- land (310)	Lager- platz (330)		Sport- fläche (410)	Grünanl. (420)		Strasse (510)	Weg (520)	Bahn- gelände (540)				
11	12	13	14	15	16	17	18	19	20	21		
5	8	46	14	32	715	334	328	49	8 358	5 497	351004	Bergen, Stadt
-	1	5	2	3	75	37	37	-	1 173	1 006	351005	Bröckel
21	16	335	170	153	1 306	607	309	108	6 440	4 198	351006	Celle, Stadt
21	1	13	7	7	111	65	44	0	1 492	1 158	351007	Eicklingen
0	0	17	5	12	219	78	118	7	3 637	2 865	351008	Eldingen
1	2	20	8	12	295	117	153	22	2 431	1 655	351009	Eschede
6	1	74	9	40	842	113	158	13	2 782	1 629	351010	Faßberg
-	0	4	0	4	59	32	22	5	809	550	351011	Habighorst
-	1	58	13	26	237	120	116	-	1 216	800	351012	Hambühren
53	3	39	17	17	425	171	231	14	4 569	3 142	351013	Hermannsburg
-	-	16	4	12	70	25	41	4	1 127	949	351014	Höfer
-	2	10	6	4	141	56	83	-	2 410	1 820	351015	Hohne
0	0	27	12	15	190	92	81	14	2 058	1 665	351016	Lachendorf
0	0	18	6	8	123	71	51	1	2 248	1 843	351017	Langlingen
-	-	32	13	19	100	75	18	4	642	538	351018	Nienhagen
33	-	14	2	12	151	37	114	-	1 875	1 253	351019	Scharnhorst
1	1	22	8	14	272	82	142	41	448	267	351020	Unterlüß
-	1	16	4	11	77	61	12	2	814	666	351021	Wathlingen
1	0	47	21	13	170	99	65	4	2 510	1 733	351022	Wienhausen, Klostersgemeinde
-	1	46	23	8	283	110	171	-	1 843	1 179	351023	Wietze
15	1	81	27	33	585	218	353	-	4 918	2 480	351024	Winsen (Aller)
0	-	78	58	20	239	91	147	-	444	244	351501	Lohheide
374	83	1 251	450	600	8 910	4 190	4 087	314	156 471	44 046	352	Cuxhaven
2	1	1	1	0	114	58	56	-	3 288	951	352002	Armstorf
2	0	55	10	33	212	100	98	8	2 717	749	352003	Bad Bederkesa, Flecken
-	-	2	1	0	57	36	10	6	2 314	894	352004	Belum
2	2	11	3	8	223	92	128	1	3 063	1 167	352007	Bramstedt
-	-	4	4	0	53	30	17	-	2 113	365	352008	Bülkau
-	0	9	5	4	52	32	9	7	676	209	352009	Cadenberge
-	-	3	1	1	46	37	5	4	696	198	352010	Cappel
42	46	309	94	178	837	516	183	63	10 395	3 704	352011	Cuxhaven, Stadt
-	4	38	6	11	137	61	59	9	1 968	659	352012	Dorum
2	1	6	2	5	74	28	34	10	785	152	352013	Drangstedt
1	-	7	2	6	97	39	54	-	1 247	452	352014	Driftsethe
1	-	14	10	4	110	36	74	-	1 779	605	352015	Elmlohe
1	0	14	3	8	93	46	46	-	1 643	429	352016	Flögeln
-	-	3	2	0	49	30	18	-	1 835	737	352018	Geversdorf
2	-	13	6	7	153	80	69	-	1 762	600	352019	Hagen im Bremischen
1	5	22	8	4	149	75	56	15	2 159	394	352020	Hechthausen
21	1	37	13	22	228	130	70	17	3 352	647	352022	Hemmoor, Stadt
12	-	7	6	1	96	66	30	-	1 758	613	352024	Hollnseth
-	1	3	2	1	72	43	23	-	3 682	423	352025	Ihlienworth
13	-	7	2	5	125	33	91	-	1 918	619	352027	Köhlen
7	0	2	2	0	114	24	82	-	1 820	711	352028	Kührstedt
41	0	18	5	12	230	98	129	-	3 787	1 834	352029	Lamstedt
67	1	68	33	34	698	290	382	17	8 950	3 102	352030	Langen, Stadt
6	1	8	3	5	179	68	109	0	3 786	984	352031	Lintig
9	1	79	31	46	668	348	280	22	10 976	1 580	352032	Loxstedt
8	0	19	4	2	150	71	71	1	2 265	1 132	352034	Midlum
-	0	1	0	1	41	19	20	1	918	499	352035	Misselwarden
0	0	2	1	1	128	70	57	-	2 929	870	352036	Mittelstenahe
-	-	2	2	0	39	11	24	4	742	171	352037	Mulsum
-	-	2	1	1	60	45	14	-	1 756	638	352038	Neuenkirchen
-	2	7	2	6	42	22	13	5	810	546	352039	Neuhaus (Oste), Flecken
22	1	44	11	17	271	139	97	13	4 566	1 714	352040	Nordholz
-	-	1	1	0	38	19	19	-	1 949	235	352041	Nordleda
-	0	4	3	1	70	44	19	4	2 922	689	352042	Oberndorf
-	-	1	1	0	40	20	2	-	1 203	117	352043	Odisheim
58	-	3	2	1	153	53	99	-	4 093	686	352044	Osten
-	-	1	1	0	26	13	2	1	898	392	352045	Osterbruch
-	1	77	7	57	156	82	40	17	2 589	1 188	352046	Otterndorf, Stadt
-	-	3	-	1	30	18	10	-	832	148	352047	Padingbüttel
-	-	43	40	2	113	30	80	-	1 782	597	352048	Ringstedt
-	1	28	4	2	189	87	96	-	4 592	438	352049	Sandstedt

# 1 Bodenflächen nach Art der tatsächlichen Nutzung in Niedersachsen

Noch: 1.4 Bodenfläche nach Art der tatsächlichen Nutzung in Niedersachsen am 31.12.2012(1) nach Gemeinden (in ha)

Schl. Nr.	Land Stat. Region Landkreis Kreisfreie Stadt Gemeinde	noch: davon									
		noch: Landwirtschaftsfläche					Waldfläche			Wasser- fläche	
		noch : darunter					zusam- men (700)	darunter			zusammen (800)
		Grünland (620) <sup>4)</sup>	Garten- land (630)	Moor (650)	Heide (660)	Brachland (690)		Laub- wald (710)	Nadel- wald (720)	Misch- wald (730)	
22	23	24	25	26	27	28	29	30	31		
351004	Bergen, Stadt	2 503	13	296	8	39	6 352	111	5 689	454	87
351005	Bröckel	160	1	-	-	7	251	161	59	20	33
351006	Celle, Stadt	1 920	30	94	102	95	5 930	276	4 701	648	335
351007	Eicklingen	329	1	-	-	4	413	84	126	179	43
351008	Eldingen	731	-	14	1	25	1 449	136	617	596	140
351009	Eschede	605	7	98	27	35	7 397	128	6 830	319	255
351010	Faßberg	547	-	44	545	16	5 903	101	5 496	192	66
351011	Habighorst	198	0	39	6	10	605	23	481	64	53
351012	Hambühren	367	2	24	-	18	3 606	62	3 352	142	52
351013	Hermannsburg	1 044	5	178	165	33	6 100	140	5 604	269	93
351014	Höfer	159	-	7	2	9	827	26	646	125	49
351015	Hohne	570	0	5	0	15	920	169	306	381	30
351016	Lachendorf	355	1	1	5	11	1 176	72	892	194	46
351017	Langlingen	399	0	0	-	3	719	70	413	204	60
351018	Nienhagen	101	3	-	-	1	638	244	198	167	31
351019	Scharnhorst	569	-	29	2	22	2 876	57	2 562	214	47
351020	Unterlüß	116	-	2	41	13	6 439	88	4 195	1 995	24
351021	Wathlingen	147	0	-	-	1	567	167	63	330	22
351022	Wienhausen, Klostersiedlung	748	0	15	1	9	938	69	664	161	111
351023	Wietze	549	83	-	3	28	3 473	86	2 943	327	88
351024	Winsen (Aller)	1 989	2	304	12	118	7 877	146	7 052	458	607
351501	Lohheide	126	-	29	44	1	4 711	115	3 593	720	66
352	Cuxhaven	103 726	485	6 249	567	722	17 647	1 411	8 257	6 117	5 970
352002	Armstorf	1 563	1	760	3	6	443	7	380	52	32
352003	Bad Bederkesa, Flecken	1 857	6	88	10	6	718	61	222	377	323
352004	Belum	1 402	8	0	-	0	9	4	1	1	91
352007	Bramstedt	1 748	9	96	32	10	944	42	637	168	25
352008	Bülkau	1 663	6	31	-	-	12	7	2	1	14
352009	Cadenberge	463	4	-	1	0	17	1	4	10	8
352010	Cappel	494	3	-	0	0	4	3	0	-	10
352011	Cuxhaven, Stadt	6 165	51	59	137	233	860	95	415	223	267
352012	Dorum	1 287	18	-	-	3	11	7	-	1	59
352013	Drangstedt	579	17	30	2	4	738	29	347	276	7
352014	Driftsethe	722	1	51	18	3	119	8	31	37	9
352015	Elmlohe	1 146	2	17	4	5	269	1	36	216	64
352016	Flögeln	958	-	252	3	1	356	9	113	204	342
352018	Geversdorf	1 065	4	-	-	1	7	4	0	2	193
352019	Hagen im Bremischen	768	4	352	29	10	526	28	391	74	33
352020	Hechthausen	1 523	6	45	3	22	405	74	254	68	95
352022	Hemmoor, Stadt	2 611	8	9	40	15	178	24	82	42	145
352024	Hollnseth	1 124	1	8	6	4	87	9	5	63	29
352025	Ihlienworth	3 142	6	31	0	41	20	5	9	3	67
352027	Köhlen	1 289	0	6	-	2	447	4	26	370	67
352028	Kührstedt	1 092	0	16	0	-	433	18	30	373	78
352029	Lamstedt	1 879	8	50	2	8	840	43	254	515	49
352030	Langen, Stadt	5 162	16	605	18	41	1 187	49	631	350	311
352031	Lintig	2 643	1	133	24	0	563	48	381	127	43
352032	Loxstedt	8 562	49	723	14	45	628	54	240	204	809
352034	Midlum	1 077	1	12	41	2	466	23	402	26	28
352035	Misselwarden	413	6	-	-	1	1	0	0	0	26
352036	Mittelstenahe	1 895	2	156	2	3	188	70	78	27	31
352037	Mulsum	570	1	-	-	-	1	0	-	-	27
352038	Neuenkirchen	1 072	3	-	-	0	9	5	2	1	28
352039	Neuhaus (Oste), Flecken	249	13	-	-	1	3	1	0	0	48
352040	Nordholz	2 788	15	24	24	2	250	14	111	79	182
352041	Nordleda	1 700	3	4	-	-	15	10	4	0	19
352042	Oberndorf	2 187	12	-	-	4	18	9	3	1	114
352043	Odisheim	1 080	3	2	-	1	3	0	1	0	34
352044	Osten	3 218	14	55	2	2	134	53	65	7	181
352045	Osterbruch	476	28	-	-	1	3	2	-	-	38
352046	Otterndorf, Stadt	1 298	13	-	-	26	21	10	5	2	128
352047	Padingbüttel	676	8	-	-	0	2	-	-	-	30
352048	Ringstedt	1 091	1	80	12	0	519	28	391	86	84
352049	Sandstedt	4 012	4	103	1	32	67	5	12	2	499

noch: davon										Siedlungs- und Verkehrsfläche (100+200, 300 (ohne 310), 400, 500, 940) <sup>6)</sup>	Schl. Nr.	Land Stat. Region Landkreis Kreisfreie Stadt Gemeinde
noch: Wasserfläche						Flächen anderer Nutzung						
darunter						zu-sammen (900)	darunter					
Fluss (810), Altwasser (87A)	Kanal (820)	Bach (840)	Graben (850)	See (860), Teich (880)	Sumpf (890)		Schutz-fläche (920) <sup>3)</sup>	Friedhof (940)	Unland (950) <sup>5)</sup>			
32	33	34	35	36	37	38	39	40	41			
-	-	25	27	30	5	27	-	7	19	1 561	351004	Bergen, Stadt
-	-	6	22	5	-	1	-	1	1	176	351005	Brückel
67	-	41	55	142	29	517	-	45	471	4 306	351006	Celle, Stadt
0	0	14	24	3	2	1	-	1	0	310	351007	Eicklingen
-	-	17	9	38	76	7	-	3	3	443	351008	Eldingen
-	-	10	9	219	18	11	-	3	8	541	351009	Eschede
-	-	20	5	36	5	53	-	7	46	1 391	351010	Faßberg
-	-	4	2	46	0	3	-	1	2	115	351011	Habighorst
21	3	3	15	9	0	16	-	7	10	789	351012	Hambühren
-	-	24	11	52	7	57	-	5	52	997	351013	Hermannsburg
-	-	4	3	33	9	12	-	1	11	174	351014	Höfer
-	-	8	17	4	-	10	-	2	8	280	351015	Hohne
-	-	15	10	10	12	3	-	2	1	543	351016	Lachendorf
19	-	5	24	4	8	7	-	3	4	302	351017	Langlingen
-	-	7	20	3	1	4	-	2	2	444	351018	Nienhagen
-	-	6	8	31	3	69	-	1	68	286	351019	Scharnhorst
-	-	3	3	16	2	148	-	3	146	695	351020	Unterlüß
-	-	-	19	3	-	6	-	4	2	362	351021	Wathlingen
44	-	11	35	16	5	5	-	3	2	476	351022	Wienhausen,
35	-	22	12	10	8	72	-	5	5	824	351023	Wietze
83	-	43	49	415	18	627	-	8	618	1 504	351024	Winsen (Aller)
0	-	10	7	45	4	3 480	-	68	3 410	499	351501	Lohheide
1 520	453	311	1 519	1 617	430	2 735	-	140	2 553	22 720	352	Cuxhaven
6	2	4	13	6	1	3	-	1	2	208	352002	Armstorf
9	35	10	53	172	44	20	-	2	18	538	352003	Bad Bederkesa, Flecken
16	2	-	55	7	-	2	-	2	-	159	352004	Belum
0	-	13	6	5	0	44	-	3	41	410	352007	Bramstedt
6	0	-	8	0	0	0	-	0	-	183	352008	Bülkau
-	3	1	4	0	0	1	-	1	-	236	352009	Cadenberge
-	-	4	1	2	4	1	-	1	0	115	352010	Cappel
6	43	9	46	69	6	1 468	-	28	1 434	3 187	352011	Cuxhaven, Stadt
6	15	8	28	2	0	1	-	1	1	393	352012	Dorum
-	1	-	6	0	-	1	-	1	0	170	352013	Drangstedt
-	-	4	4	1	-	1	-	1	0	161	352014	Driftsethe
-	13	14	37	0	-	2	-	1	1	216	352015	Elmlohe
-	14	3	26	294	5	1	-	1	-	184	352016	Flogeln
154	4	4	25	1	3	1	-	1	0	126	352018	Geversdorf
0	-	6	6	22	0	4	-	2	1	392	352019	Hagen im Bremischen
66	7	-	6	13	2	8	-	2	5	405	352020	Hechthausen
50	6	4	10	69	6	32	-	7	25	786	352022	Hemmoor, Stadt
9	-	3	16	1	0	2	-	2	0	195	352024	Hollnseth
4	13	11	39	0	-	2	-	2	-	259	352025	Ihlienworth
8	-	4	26	4	26	4	-	1	3	223	352027	Köhlen
6	24	2	22	1	23	1	-	1	0	222	352028	Kührstedt
6	2	4	16	19	2	16	-	4	13	544	352029	Lamstedt
2	24	15	109	140	20	44	-	11	5	1 652	352030	Langen, Stadt
-	3	10	25	4	0	3	-	1	2	327	352031	Lintig
578	2	32	98	68	30	89	-	8	81	1 655	352032	Loxstedt
-	3	1	15	8	-	2	-	2	0	308	352034	Midlum
6	-	-	20	0	-	1	-	0	0	86	352035	Misselwarden
0	4	8	18	0	1	4	-	2	2	216	352036	Mittelstenahe
2	4	0	20	0	0	0	-	0	-	73	352037	Mulsum
17	3	3	5	0	-	1	-	1	-	172	352038	Neuenkirchen
22	-	-	12	1	-	2	-	1	1	123	352039	Neuhaus (Oste), Flecken
6	1	26	43	21	85	678	-	6	672	818	352040	Nordholz
-	7	5	7	0	-	1	-	1	-	146	352041	Nordleda
78	10	2	21	1	3	1	-	1	0	217	352042	Oberndorf
-	24	0	9	0	1	0	-	-	-	110	352043	Odisheim
28	21	0	130	1	1	2	-	2	0	334	352044	Osten
-	17	1	20	0	-	1	-	1	-	83	352045	Osterbruch
8	39	-	25	43	10	4	-	3	1	615	352046	Otterndorf, Stadt
15	-	-	14	1	1	1	-	1	-	78	352047	Padingbüttel
9	-	5	25	3	42	1	-	1	-	240	352048	Ringstedt
330	12	7	39	81	29	98	-	1	97	367	352049	Sandstedt

# 1 Bodenflächen nach Art der tatsächlichen Nutzung in Niedersachsen

## 1.4 Bodenfläche nach Art der tatsächlichen Nutzung in Niedersachsen am 31.12.2012<sup>1)</sup> nach Gemeinden (in ha)

Schl. Nr.	Land Stat. Region Landkreis Kreisfreie Stadt Gemeinde	Bodenfläche insg. <sup>2)</sup>	davon								Betriebsfläche zusammen (300)
			Gebäude- und Freifläche								
			zusammen (100/200)	darunter							
				Öffentliche Zwecke (110)	Wohnen (130)	Handel- u. Dienstl. (140)	Gewerbe u. Industrie (170)	Mischnutz. mit Wohnen (210) <sup>3)</sup>	Land- u. Forstw. (270)	Erholung (280)	
1	2	3	4	5	6	7	8	9	10		
352050 Schiffdorf		11 355	747	26	478	30	36	-	145	12	18
352051 Steinau		3 607	126	1	54	4	1	-	64	1	0
352052 Stinstedt		3 010	88	1	23	1	2	-	58	2	0
352054 Uthlede		1 546	79	1	41	3	2	-	28	1	7
352055 Wanna		5 393	204	3	90	3	10	-	93	0	0
352056 Wingst		5 562	366	7	223	7	15	-	105	2	4
352057 Wremen		2 516	125	2	76	4	2	-	30	6	2
352058 Wulsbüttel		3 825	201	3	99	3	12	-	70	13	19
352059 Beverstedt		19 763	1 028	27	574	23	49	-	338	4	26
353 Harburg		124 496	11 802	370	8 193	473	931	-	1 172	327	674
353001 Appel		1 543	173	1	137	3	3	-	20	8	30
353002 Asendorf		1 470	115	3	90	1	2	-	13	4	2
353003 Bendestorf		388	154	3	137	3	4	-	4	2	0
353004 Brackel		1 391	106	2	68	3	11	-	11	1	1
353005 Buchholz i. d. Nordh., St.		7 464	1 618	74	1 180	77	117	-	58	76	59
353006 Dohren		1 218	71	0	50	1	0	-	15	5	3
353007 Drage		3 034	202	6	151	6	4	-	32	1	71
353008 Drestedt		571	47	0	36	1	2	-	8	0	1
353009 Egestorf		4 870	190	4	116	11	25	-	33	1	4
353010 Eyendorf		1 368	60	2	43	2	3	-	9	0	1
353011 Garlstorf		1 685	49	0	38	2	0	-	8	0	5
353012 Garstedt		1 493	97	3	65	2	14	-	5	6	9
353013 Gödenstorf		1 654	60	0	38	1	4	-	15	1	1
353014 Halvesbostel		1 815	55	1	29	1	1	-	21	1	5
353015 Handeloh		2 691	267	4	226	3	3	-	21	9	2
353016 Hanstedt		5 930	326	13	223	14	17	-	35	8	5
353017 Harmstorf		597	45	0	36	0	4	-	4	1	-
353018 Heidenau		3 871	156	1	69	4	8	-	51	12	3
353019 Hollenstedt		2 186	212	6	128	12	21	-	20	9	4
353020 Jesteburg		2 797	436	8	375	15	6	-	26	4	4
353021 Kakenstorf		1 270	129	4	83	1	5	-	7	28	-
353022 Königsmoor		1 001	59	0	32	1	2	-	23	0	1
353023 Marschacht		2 612	190	8	124	6	16	-	31	1	7
353024 Marxen		1 332	107	1	62	1	16	-	14	2	3
353025 Moisburg		1 125	97	2	73	1	2	-	13	3	1
353026 Neu Wulmstorf		5 618	756	24	427	23	163	-	64	43	73
353027 Otter		3 413	140	2	91	2	0	-	41	1	10
353028 Regesbostel		1 627	93	1	52	1	5	-	22	7	22
353029 Rosengarten		6 368	666	19	483	18	39	-	68	13	94
353030 Salzhausen		3 473	262	9	167	14	28	-	32	4	1
353031 Seevetal		10 520	1 739	50	1 275	95	132	-	108	22	170
353032 Stelle		3 870	506	12	361	32	43	-	36	5	4
353033 Tespe		2 487	217	2	171	8	6	-	21	5	4
353034 Toppenstedt		2 910	116	2	81	2	8	-	16	0	25
353035 Tostedt		4 825	500	27	366	22	38	-	34	6	5
353036 Undeloh		4 823	90	4	60	6	0	-	17	1	1
353037 Vierhöfen		1 392	66	3	46	1	-	-	13	1	14
353038 Welle		1 994	89	1	56	2	2	-	24	4	4
353039 Wenzendorf		2 147	165	2	77	1	32	-	32	9	2
353040 Winsen (Luhe), Stadt		10 958	1 179	59	739	71	132	-	113	13	22
353041 Wistedt		1 849	108	3	70	1	3	-	27	3	1
353042 Wulfsen		842	87	0	64	2	6	-	8	1	2
354 Lüchow-Dannenberg		122 063	4 158	144	2 600	158	329	-	797	33	296
354001 Bergen an der Dumme, Fl.		2 548	100	3	66	4	5	-	22	-	4
354002 Clenze, Flecken		7 177	212	7	120	12	11	-	57	1	10
354003 Damnatz		1 628	40	0	20	0	0	-	16	-	2
354004 Dannenberg (Elbe), Stadt		7 637	533	37	313	39	50	-	76	0	32
354005 Gartow, Flecken		2 828	137	4	101	5	5	-	13	7	2
354006 Göhrde		4 055	89	5	50	6	4	-	23	-	1
354007 Gorleben		2 126	99	2	50	2	34	-	11	1	32
354008 Gusborn		4 827	132	3	90	1	5	-	32	-	2
354009 Hitzacker (Elbe), Stadt		5 845	313	17	204	13	27	-	40	7	28
354010 Hühbeck		1 940	95	1	67	2	4	-	7	1	8
354011 Jameln		3 585	121	3	67	4	8	-	37	-	9

noch: davon											Schl. Nr.	Land Stat. Region Landkreis Kreisfreie Stadt Gemeinde
noch: Betriebs- fläche		Erholungsfläche			Verkehrsfläche				Landwirtschaftsfläche			
darunter		zusam- men (400)	darunter		zusam- men (500)	darunter			zusam- men (600)	darunter Ackerland (610)		
Abbau- land (310)	Lager- platz (330)		Sport- fläche (410)	Grünanl. (420)		Strasse (510)	Weg (520)	Bahn- gelände (540)				
11	12	13	14	15	16	17	18	19	20	21		
12	2	94	34	48	621	222	357	34	8 626	2 028	352050	Schiffdorf
-	0	1	0	1	72	35	22	-	3 289	198	352051	Steinau
-	0	2	1	1	108	44	63	-	2 706	445	352052	Stinstedt
7	-	6	4	2	98	50	47	-	1 064	502	352054	Uthlede
0	-	5	4	1	165	76	83	-	4 685	865	352055	Wanna
2	2	42	15	18	216	125	77	9	3 554	942	352056	Wingst
-	2	16	2	3	140	42	88	7	2 130	850	352057	Wremen
15	4	53	29	14	204	95	107	-	2 492	835	352058	Wulsbüttel
18	3	53	25	26	873	360	463	40	14 609	4 542	352059	Beverstedt
500	62	1 481	689	674	6 726	3 626	2 279	609	65 294	36 329	353	Harburg
30	-	4	1	2	79	50	26	-	964	838	353001	Appel
2	-	13	8	5	55	30	24	-	785	332	353002	Asendorf
-	-	5	3	2	29	21	8	-	127	68	353003	Bendestorf
1	-	8	7	1	82	57	24	-	805	470	353004	Brackel
19	12	164	81	78	535	331	104	83	2 405	1 533	353005	Buchholz i. d. Nordh., St.
3	-	6	3	3	38	20	17	0	815	489	353006	Dohren
69	2	63	12	19	143	64	67	3	2 120	1 286	353007	Drage
-	1	2	1	1	19	10	9	-	370	294	353008	Drestedt
2	1	31	8	7	220	125	84	7	2 344	1 300	353009	Egestorf
-	1	3	-	3	55	19	32	4	895	624	353010	Eyendorf
-	1	18	10	1	104	56	40	3	644	449	353011	Garlstorf
8	1	9	4	5	65	28	33	2	776	563	353012	Garstedt
1	0	2	1	1	59	15	38	5	833	536	353013	Gödenstorf
5	-	3	2	1	65	31	31	-	1 251	563	353014	Halvesbostel
-	-	17	4	14	110	45	51	10	1 024	433	353015	Handeloh
2	1	67	15	52	197	78	115	-	2 103	997	353016	Hanstedt
-	-	2	0	1	27	11	16	-	313	143	353017	Harmstorf
1	0	63	23	8	148	69	68	7	2 992	1 410	353018	Heidenau
1	3	17	9	8	121	80	36	-	1 289	619	353019	Hollenstedt
3	1	27	8	17	153	76	58	16	975	569	353020	Jesteburg
-	-	18	4	13	56	22	26	8	532	272	353021	Kakenstorf
-	1	1	0	0	51	26	18	6	840	332	353022	Königsmoor
5	2	23	3	20	161	79	66	9	1 927	816	353023	Marschacht
1	1	7	2	5	62	29	26	7	779	518	353024	Marxen
-	1	7	4	3	51	28	22	-	794	553	353025	Moisburg
39	1	52	25	26	281	201	69	3	2 805	1 808	353026	Neu Wulmstorf
10	0	4	0	3	102	46	56	-	2 295	1 009	353027	Otter
21	1	7	1	4	66	34	30	-	1 049	649	353028	Regesbostel
84	1	87	25	62	361	258	85	7	2 603	2 119	353029	Rosengarten
-	1	21	9	12	135	66	63	4	1 888	1 152	353030	Salzhausen
138	8	261	157	102	1 091	616	184	239	5 423	2 626	353031	Seevetal
-	4	49	24	24	329	158	75	86	2 043	866	353032	Stelle
1	3	39	6	16	116	61	52	-	1 700	1 136	353033	Tespe
24	1	10	6	4	143	70	69	3	1 538	937	353034	Toppenstedt
1	0	33	15	18	268	123	95	40	2 048	881	353035	Tostedt
1	-	3	1	2	145	32	112	-	1 404	443	353036	Undeloh
14	0	5	2	1	47	16	31	-	688	418	353037	Vierhöfen
4	-	4	3	1	73	40	27	2	1 140	596	353038	Welle
2	0	4	1	3	87	51	30	-	1 100	884	353039	Wenzendorf
8	13	315	193	120	682	395	218	46	6 897	3 846	353040	Winsen (Luhe), Stadt
-	1	5	4	2	70	36	30	4	1 401	629	353041	Wistedt
2	-	4	1	3	46	24	17	5	569	324	353042	Wulfen
201	20	379	197	151	5 198	2 376	2 497	215	63 473	45 561	354	Lüchow-Dannenberg
4	-	14	6	3	127	73	47	5	1 828	1 180	354001	Bergen an der Dumme, Fl.
8	1	9	6	3	305	141	159	-	3 932	3 083	354002	Clenze, Flecken
-	2	1	1	0	61	26	35	-	1 149	613	354003	Damnatz
30	0	61	24	35	471	226	181	51	5 279	3 386	354004	Dannenberg (Elbe), Stadt
-	2	37	3	22	94	56	36	-	1 386	509	354005	Gartow, Flecken
0	-	16	15	0	154	78	71	-	1 321	1 164	354006	Göhrde
0	1	5	3	1	99	34	64	-	576	296	354007	Gorleben
0	0	6	6	0	193	97	93	2	2 820	1 945	354008	Gusborn
24	1	28	12	8	327	135	124	56	2 352	1 620	354009	Hitzacker (Elbe), Stadt
1	1	3	-	3	76	36	39	-	1 024	458	354010	Höhbeck
9	-	5	3	2	158	74	75	7	2 311	1 844	354011	Jameln

# 1 Bodenflächen nach Art der tatsächlichen Nutzung in Niedersachsen

Noch: 1.4 Bodenfläche nach Art der tatsächlichen Nutzung in Niedersachsen am 31.12.2012(1) nach Gemeinden (in ha)

Schl. Nr.	Land Stat. Region Landkreis Kreisfreie Stadt Gemeinde	noch: davon									Wasser- fläche  zusammen (800)
		noch: Landwirtschaftsfläche					Waldfläche				
		noch : darunter					zusam- men (700)	darunter			
		Grünland (620) <sup>4)</sup>	Garten- land (630)	Moor (650)	Heide (660)	Brachland (690)		Laub- wald (710)	Nadel- wald (720)	Misch- wald (730)	
22	23	24	25	26	27	28	29	30	31		
352050 Schiffdorf		5 829	18	622	26	102	631	25	93	327	522
352051 Steinau		2 710	7	372	-	1	45	11	20	7	69
352052 Stinstedt		2 007	2	247	-	2	53	13	27	7	47
352054 Uthlede		542	2	3	11	3	261	5	23	26	30
352055 Wanna		3 355	10	453	1	0	268	7	156	57	55
352056 Wingst		2 480	4	113	3	5	1 119	43	591	465	239
352057 Wremen		1 276	1	-	-	0	7	-	-	5	93
352058 Wulsbüttel		1 565	2	50	18	21	802	63	587	115	43
352059 Beverstedt		9 252	86	590	79	53	2 941	380	1 194	1 119	200
353 Harburg		23 933	576	835	1 768	1 403	35 465	3 483	24 990	6 350	2 617
353001 Appel		98	9	2	3	9	269	9	225	25	22
353002 Asendorf		413	0	8	20	10	482	47	376	53	14
353003 Bendestorf		48	0	3	2	6	64	13	39	11	7
353004 Brackel		286	-	-	2	45	382	60	162	157	4
353005 Buchholz i. d. Nordh., St.		575	123	39	92	34	2 559	140	2 076	314	98
353006 Dohren		248	0	18	12	49	275	12	226	33	7
353007 Drage		687	27	13	-	45	106	26	1	1	300
353008 Drestedt		69	-	1	0	5	125	11	74	38	5
353009 Egestorf		620	4	10	313	97	2 054	67	1 865	109	18
353010 Eyendorf		247	1	5	2	14	344	55	277	11	6
353011 Garlstorf		181	-	5	8	2	862	169	357	332	3
353012 Garstedt		190	2	1	9	10	522	47	400	69	11
353013 Gödenstorf		263	1	1	1	31	694	21	373	298	3
353014 Halvesbostel		655	-	12	4	17	425	57	264	101	7
353015 Handeloh		321	2	17	234	17	1 246	65	1 018	152	21
353016 Hanstedt		810	0	26	195	72	3 185	93	2 683	399	39
353017 Harmstorf		147	1	7	1	16	204	24	136	41	6
353018 Heidenau		1 397	0	147	7	29	479	98	196	169	25
353019 Hollenstedt		590	32	12	2	32	506	112	309	62	33
353020 Jesteburg		353	5	17	11	20	1 170	95	828	238	28
353021 Kakenstorf		200	-	12	20	27	522	33	391	91	13
353022 Königsmoor		494	-	10	2	1	30	15	1	8	18
353023 Marschacht		1 026	19	21	-	35	64	44	1	0	233
353024 Marxen		247	0	-	3	10	361	32	310	12	10
353025 Moisburg		201	-	17	-	23	149	22	45	74	24
353026 Neu Wulmstorf		680	2	67	77	20	1 576	44	1 113	413	44
353027 Otter		1 163	-	61	18	41	819	220	340	249	34
353028 Regesbostel		360	-	1	2	36	358	34	274	39	22
353029 Rosengarten		356	71	0	17	39	2 512	335	1 399	761	15
353030 Salzhäusen		686	2	8	16	24	1 125	121	874	126	28
353031 Seevetal		2 487	95	15	13	160	1 474	254	861	290	316
353032 Stelle		1 024	77	8	0	50	745	102	417	185	171
353033 Tespe		527	7	7	2	19	160	47	20	81	245
353034 Toppenstedt		530	5	24	9	32	1 054	115	684	252	18
353035 Tostedt		960	2	82	18	59	1 912	248	1 252	395	32
353036 Undeloh		280	-	33	617	30	3 162	111	2 867	180	16
353037 Vierhöfen		263	2	0	5	-	538	20	375	113	28
353038 Welle		489	-	24	0	29	670	87	518	61	9
353039 Wenzendorf		151	10	10	5	25	778	50	592	127	9
353040 Winsen (Luhe), Stadt		2 754	75	9	1	133	1 139	215	616	197	653
353041 Wistedt		666	0	76	6	22	246	84	69	83	14
353042 Wulfsen		192	2	6	17	28	119	28	86	2	10
354 Lüchow-Dannenberg		16 313	227	66	746	510	45 258	5 610	31 783	7 293	3 100
354001 Bergen an der Dumme, Fl.		625	10	2	4	6	446	161	195	78	26
354002 Clenze, Flecken		785	22	2	19	8	2 672	263	1 965	425	27
354003 Damnatz		523	2	0	-	12	160	95	19	28	208
354004 Dannenberg (Elbe), Stadt		1 778	28	6	22	58	904	163	533	148	339
354005 Gartow, Flecken		853	13	0	11	0	964	351	548	59	203
354006 Göhrde		144	2	0	11	-	2 468	54	2 046	366	6
354007 Gorleben		256	4	6	14	-	1 212	10	1 190	6	103
354008 Gusborn		855	8	0	7	4	1 557	304	972	263	110
354009 Hitzacker (Elbe), Stadt		676	16	-	11	28	2 502	109	1 889	472	281
354010 Hühbeck		493	16	-	47	8	456	40	343	68	273
354011 Jameln		453	3	1	8	2	933	120	678	126	45



noch: davon										Siedlungs- und Verkehrsfläche (100+200, 300 (ohne 310), 400, 500, 940) <sup>6)</sup>	Schl. Nr.	Land Stat. Region Landkreis Kreisfreie Stadt Gemeinde
noch: Wasserfläche					Flächen anderer Nutzung							
darunter					zu-sammen (900)	darunter						
Fluss (810), Altwasser (87A)	Kanal (820)	Bach (840)	Graben (850)	See (860), Teich (880)		Sumpf (890)	Schutz-fläche (920) <sup>3)</sup>	Friedhof (940)	Unland (950) <sup>5)</sup>			
32	33	34	35	36	37	38	39	40	41			
12	20	22	168	246	54	95	-	10	84	1 479	352050 Schiffdorf	
-	18	13	29	7	2	5	-	1	4	199	352051 Steinau	
2	20	7	15	2	0	6	-	1	5	200	352052 Stinstedt	
-	-	5	5	19	0	2	-	1	0	184	352054 Uthlede	
13	4	0	36	1	0	9	-	2	7	376	352055 Wanna	
4	12	4	40	179	0	23	-	3	20	629	352056 Wingst	
0	19	-	67	4	2	3	-	0	2	283	352057 Wremen	
0	-	4	5	10	23	11	-	2	9	464	352058 Wulsbüttel	
32	1	34	46	87	1	33	-	13	17	1 976	352059 Beverstedt	
903	47	57	494	870	227	437	-	103	319	20 286	353 Harburg	
-	-	0	1	19	2	2	-	-	2	256	353001 Appel	
-	-	1	1	12	1	5	-	1	4	183	353002 Asendorf	
1	-	-	2	4	-	2	-	1	1	189	353003 Bendestorf	
-	-	-	1	2	1	4	-	1	3	197	353004 Brackel	
2	-	4	4	87	1	24	-	11	13	2 369	353005 Buchholz i. d. Nordh., St.	
-	-	0	1	5	1	1	-	-	1	115	353006 Dohren	
129	16	-	95	46	9	30	-	0	29	410	353007 Drage	
1	-	-	1	3	0	2	-	-	2	69	353008 Drestedt	
-	-	4	1	13	-	8	-	3	5	446	353009 Egestorf	
-	-	0	1	5	-	5	-	3	2	122	353010 Eyendorf	
-	-	-	0	2	1	1	-	1	0	177	353011 Garlstorf	
3	2	-	2	3	1	4	-	2	3	173	353012 Garstedt	
-	-	0	0	2	0	3	-	1	2	122	353013 Gödenstorf	
0	-	1	2	3	0	4	-	1	4	123	353014 Halvesbostel	
3	-	1	1	14	2	4	-	1	1	398	353015 Handeloh	
1	-	5	2	28	3	8	-	5	3	598	353016 Hanstedt	
2	-	-	1	3	0	1	-	-	1	73	353017 Harmstorf	
2	-	1	6	16	1	5	-	1	3	370	353018 Heidenau	
5	-	1	1	25	2	4	-	2	1	355	353019 Hollenstedt	
7	-	0	2	18	-	5	-	3	1	621	353020 Jesteburg	
6	-	0	1	5	1	1	-	-	1	203	353021 Kakenstorf	
-	-	-	17	1	-	1	-	1	1	112	353022 Königsmoor	
124	2	-	57	36	15	7	-	1	6	377	353023 Marschacht	
2	-	3	4	1	-	4	-	1	3	179	353024 Marxen	
5	-	-	2	12	5	2	-	1	1	157	353025 Moisburg	
-	-	-	18	25	1	32	-	8	24	1 130	353026 Neu Wulmstorf	
5	-	1	6	7	14	10	-	-	2	246	353027 Otter	
1	-	0	1	13	6	10	-	1	9	168	353028 Regesbostel	
-	-	0	1	11	2	31	-	5	25	1 129	353029 Rosengarten	
7	-	0	4	15	1	14	-	4	9	423	353030 Salzhausen	
132	1	1	46	133	3	47	-	14	33	3 136	353031 Seevetal	
75	3	8	22	54	8	24	-	5	19	893	353032 Stelle	
120	-	4	54	49	10	7	-	1	7	375	353033 Tespe	
-	-	0	3	14	2	7	-	2	5	271	353034 Toppenstedt	
2	-	0	1	28	1	26	-	6	20	812	353035 Tostedt	
0	-	1	1	7	7	2	-	2	1	240	353036 Undeloh	
3	-	-	6	20	-	6	-	1	5	119	353037 Vierhöfen	
2	-	-	2	5	0	3	-	1	2	168	353038 Welle	
1	-	-	1	7	1	2	-	-	2	256	353039 Wenzendorf	
254	22	18	121	107	124	70	-	12	58	2 202	353040 Winsen (Luhe), Stadt	
5	-	-	4	5	0	3	-	-	3	185	353041 Wistedt	
2	-	1	0	6	1	6	-	-	6	137	353042 Wulfsen	
1 578	45	57	657	443	300	202	-	65	135	9 894	354 Lüchow-Dannenberg	
-	-	8	7	8	3	3	-	2	1	243	354001 Bergen an der Dumme, Fl.	
-	-	3	10	10	4	10	-	3	7	530	354002 Clenze, Flecken	
162	-	-	8	17	21	6	-	1	5	104	354003 Damnatz	
144	4	6	67	80	39	19	-	13	6	1 079	354004 Dannenberg (Elbe), Stadt	
69	-	-	27	64	43	5	-	3	2	274	354005 Gartow, Flecken	
-	-	0	2	4	1	1	-	0	0	258	354006 Göhrde	
77	-	-	5	4	17	1	-	1	0	234	354007 Gorleben	
66	-	-	37	6	0	8	-	2	5	335	354008 Gusborn	
219	-	3	5	27	15	15	-	4	11	676	354009 Hitzacker (Elbe), Stadt	
142	-	-	7	51	73	5	-	2	3	183	354010 Höhbeck	
10	-	9	14	11	1	3	-	2	1	286	354011 Jameln	

# 1 Bodenflächen nach Art der tatsächlichen Nutzung in Niedersachsen

## 1.4 Bodenfläche nach Art der tatsächlichen Nutzung in Niedersachsen am 31.12.2012<sup>1)</sup> nach Gemeinden (in ha)

Schl. Nr.	Land Stat. Region Landkreis Kreisfreie Stadt Gemeinde	Bodenfläche insg. <sup>2)</sup>	davon								Betriebsfläche zusammen (300)
			Gebäude- und Freifläche								
			zusammen (100/200)	darunter							
				Öffentliche Zwecke (110)	Wohnen (130)	Handel- u. Dienstl. (140)	Gewerbe u. Industrie (170)	Mischnutz. mit Wohnen (210) <sup>3)</sup>	Land- u. Forstw. (270)	Erholung (280)	
1	2	3	4	5	6	7	8	9	10		
354012	Karwitz	3 165	99	0	55	1	27	-	15	-	27
354013	Küsten	4 128	131	3	77	7	2	-	38	3	10
354014	Langendorf	4 087	86	1	59	1	3	-	19	-	8
354015	Lemgow	6 447	154	2	120	3	1	-	26	1	7
354016	Luckau (Wendland)	2 223	70	1	38	-	6	-	23	-	9
354017	Lübbow	1 952	84	1	55	3	3	-	19	3	4
354018	Lüchow (Wendland), St.	8 909	584	35	331	32	87	-	71	1	17
354019	Neu Darchau	2 262	126	1	105	3	4	-	10	3	1
354020	Prezelle	4 167	56	1	43	-	0	-	12	0	0
354021	Schnackenburg, Stadt	2 370	60	2	35	2	2	-	18	-	7
354022	Schnega	5 396	158	3	77	3	11	-	62	0	6
354023	Trebel	6 645	125	2	80	4	4	-	35	0	2
354024	Waddeweitz	4 881	121	2	63	1	6	-	43	2	29
354025	Woltersdorf	2 805	92	4	71	2	2	-	11	-	31
354026	Wustrow (Wendland), St.	3 001	164	3	125	5	8	-	20	1	4
354027	Zernien	5 155	176	2	117	3	10	-	41	-	5
354501	Gartow	5 092	1	-	1	-	-	-	-	-	-
354502	Göhrde	5 181	1	0	0	-	0	-	-	-	-
355	Lüneburg	132 350	7 737	430	4 861	276	788	-	1 137	88	361
355001	Adendorf	1 608	374	11	306	15	26	-	7	5	1
355002	Amelinghausen	2 726	187	6	125	6	18	-	24	2	2
355003	Artlenburg, Flecken	1 185	71	3	53	2	5	-	7	0	4
355004	Bardowick, Flecken	2 327	274	10	164	18	31	-	28	21	70
355005	Barendorf	924	84	3	70	3	1	-	4	2	19
355006	Barnstedt	1 971	49	0	36	1	-	-	11	0	1
355007	Barum	980	131	2	107	1	5	-	15	2	0
355008	Betzendorf	3 271	95	2	50	5	6	-	25	1	1
355009	Bleckede, Stadt	14 049	607	24	390	19	50	-	112	3	66
355010	Boitze	2 541	53	0	17	0	6	-	28	1	2
355011	Brietlingen	1 973	167	2	127	2	5	-	26	2	1
355012	Dahlem	1 702	52	5	26	-	3	-	18	0	2
355013	Dahlenburg, Flecken	4 985	248	4	133	8	44	-	48	4	8
355014	Deutsch Evern	1 116	158	3	135	1	10	-	5	1	0
355015	Echem	1 072	63	5	41	1	3	-	11	0	2
355016	Embsen	2 266	128	3	84	2	12	-	21	-	14
355017	Handorf	988	89	2	61	5	8	-	12	1	0
355018	Hittbergen	1 464	61	1	35	1	5	-	20	0	-
355019	Hohnstorf (Elbe)	1 022	118	2	87	2	4	-	20	1	15
355020	Kirchgellersen	1 999	98	3	67	3	11	-	11	1	9
355021	Lüdersburg	1 887	58	0	28	0	1	-	25	3	0
355022	Lüneburg, Hansestadt	7 034	1 891	279	1 042	118	363	-	23	14	38
355023	Mechtersen	1 442	51	1	36	2	1	-	9	1	0
355024	Melbeck	1 617	150	5	98	7	31	-	8	-	7
355025	Nahrendorf	4 403	130	2	82	5	5	-	32	2	4
355026	Neetze	2 686	180	8	103	2	21	-	36	7	3
355027	Oldendorf (Luhe)	3 269	91	1	60	2	1	-	25	1	11
355028	Radbruch	2 254	103	1	75	0	5	-	17	-	1
355029	Rehlingen	6 596	69	1	41	2	1	-	24	0	-
355030	Reinstorf	3 029	89	0	55	3	5	-	25	1	2
355031	Reppenstedt	1 478	193	5	166	6	5	-	9	-	7
355032	Rullstorf	2 282	101	1	71	0	0	-	24	0	15
355033	Scharnebeck	2 688	162	13	104	3	13	-	20	3	8
355034	Soderstorf	3 586	115	2	79	3	4	-	24	0	2
355035	Südergellersen	1 847	95	2	67	1	8	-	13	1	1
355036	Thomasburg	2 668	100	1	64	1	3	-	26	2	0
355037	Tosterglope	1 953	83	0	63	1	1	-	17	1	3
355038	Vastorf	2 185	79	0	35	2	22	-	18	-	24
355039	Vögelsen	826	87	2	76	3	1	-	4	1	2
355040	Wendisch Evern	1 487	67	1	55	0	1	-	7	1	-
355041	Westergellersen	2 038	83	2	64	1	1	-	14	-	0
355042	Wittorf	1 202	82	1	48	3	8	-	16	1	0
355049	Amt Neuhaus	23 724	573	10	233	16	35	-	270	1	15
356	Osterholz	65 079	6 208	439	3 733	187	368	-	1 277	105	167
356001	Axstedt	1 071	96	29	52	2	1	-	10	0	2

noch: davon											Schl. Nr.	Land Stat. Region Landkreis Kreisfreie Stadt Gemeinde
noch: Betriebs- fläche		Erholungsfläche			Verkehrsfläche				Landwirtschaftsfläche			
darunter		zusam- men (400)	darunter		zusam- men (500)	darunter			zusam- men (600)	darunter Ackerland (610)		
Abbau- land (310)	Lager- platz (330)		Sport- fläche (410)	Grünanl. (420)		Strasse (510)	Weg (520)	Bahn- gelände (540)				
11	12	13	14	15	16	17	18	19	20	21		
27	-	2	1	1	114	48	43	22	854	703	354012	Karwitz
10	-	6	4	2	186	113	73	-	2 783	2 052	354013	Küsten
8	-	5	1	4	169	52	108	7	1 821	950	354014	Langendorf
5	0	9	8	1	265	82	180	-	4 417	3 362	354015	Lemgow
4	-	1	0	1	90	45	45	-	1 731	1 176	354016	Luckau (Wendland)
4	-	8	3	5	85	33	48	-	1 358	1 072	354017	Lübbow
6	6	58	19	39	487	272	172	21	6 202	5 118	354018	Lüchow (Wendland), St.
0	1	14	5	3	97	70	21	-	876	593	354019	Neu Darchau
0	-	3	2	0	168	26	136	-	1 986	1 358	354020	Prezelle
4	2	2	2	1	62	32	28	-	1 618	861	354021	Schnackenburg, Stadt
6	-	5	2	2	251	132	92	25	3 347	2 717	354022	Schnega
1	0	6	4	2	268	89	175	-	3 661	2 331	354023	Trebel
29	-	3	2	1	199	101	95	-	2 532	2 202	354024	Waddeweitz
17	1	6	5	1	127	64	60	-	1 933	1 692	354025	Woltersdorf
2	0	12	5	7	142	80	58	4	2 143	1 263	354026	Wustrow (Wendland), St.
0	3	56	55	1	200	111	72	16	2 213	2 010	354027	Zernien
-	-	-	-	-	162	34	128	-	18	2	354501	Gartow
-	-	-	-	-	60	17	39	-	1	1	354502	Göhrde
201	54	1 483	587	823	5 586	3 049	1 646	331	68 119	47 486	35	Lüneburg
-	1	99	72	26	129	78	20	9	651	488	355001	Adendorf
-	1	43	9	25	131	80	36	12	1 471	1 321	355002	Amelinghausen
1	2	10	2	5	93	26	29	-	800	562	355003	Artlenburg, Flecken
2	3	31	8	23	177	84	47	12	1 217	900	355004	Bardowick, Flecken
19	-	23	4	19	44	26	10	-	312	295	355005	Barendorf
1	-	8	3	6	53	30	20	-	1 088	883	355006	Barnstedt
-	0	52	46	6	47	32	14	-	618	398	355007	Barum
-	-	11	3	6	108	63	37	6	1 670	1 603	355008	Betzendorf
56	9	71	17	38	500	277	189	19	8 265	4 354	355009	Bleckede, Stadt
0	0	1	-	1	84	45	26	12	1 358	1 133	355010	Boitze
0	0	75	44	14	94	68	19	-	1 271	867	355011	Brietlingen
-	1	5	2	3	56	29	23	-	1 026	952	355012	Dahlem
3	1	50	8	40	222	114	73	10	2 481	1 962	355013	Dahlenburg, Flecken
-	-	14	6	8	63	33	16	13	274	196	355014	Deutsch Evern
-	-	5	3	1	61	18	24	7	784	354	355015	Echem
-	-	13	5	8	103	59	28	6	1 049	925	355016	Embsen
-	0	19	4	15	85	26	44	-	670	483	355017	Handorf
-	-	9	2	6	38	23	14	-	1 166	686	355018	Hittbergen
13	2	21	7	12	47	26	12	6	638	369	355019	Hohnstorf (Elbe)
6	2	15	4	12	69	37	30	-	877	700	355020	Kirchgellersen
-	0	182	177	5	56	38	17	-	1 058	683	355021	Lüdersburg
18	19	402	59	341	779	413	99	94	1 752	1 385	355022	Lüneburg, Hansestadt
0	-	7	1	6	44	19	24	-	843	496	355023	Mechtersen
3	1	32	4	21	80	35	22	6	804	623	355024	Melbeck
1	2	13	6	7	181	73	72	25	2 334	1 938	355025	Nahrendorf
0	1	13	4	9	109	73	28	5	1 579	1 141	355026	Neetze
11	-	10	1	9	100	61	34	2	1 705	1 381	355027	Oldendorf (Luhe)
-	0	12	5	7	123	34	60	11	810	517	355028	Radbruch
-	-	7	4	3	122	60	60	-	1 508	1 251	355029	Rehlingen
-	-	6	1	4	98	69	20	-	1 789	1 593	355030	Reinstorf
7	0	20	6	13	75	52	22	-	678	541	355031	Reppenstedt
15	0	22	4	15	89	57	24	7	1 254	814	355032	Rullstorf
6	2	30	9	21	197	68	42	23	1 235	905	355033	Scharnebeck
1	1	7	3	5	130	84	38	7	1 440	1 132	355034	Soderstorf
-	-	9	2	8	59	45	10	-	865	715	355035	Südergellersen
0	0	11	3	7	89	65	22	1	1 538	1 359	355036	Thomasburg
2	-	4	1	4	60	48	12	-	1 069	977	355037	Tosterglope
22	2	18	3	16	92	45	26	20	1 156	1 033	355038	Vastorf
-	2	19	3	16	35	27	7	-	550	457	355039	Vögelsen
-	-	14	3	11	90	29	20	15	560	529	355040	Wendisch Evern
0	0	37	27	7	60	35	22	-	762	565	355041	Westergellersen
-	-	10	1	9	65	28	29	-	975	637	355042	Wittorf
13	1	22	13	10	649	417	225	2	14 171	7 382	355049	Amt Neuhaus
118	27	593	289	295	3 063	1 765	1 060	113	44 541	9 828	356	Osterholz
1	0	4	3	1	58	29	22	7	538	172	356001	Axstedt

# 1 Bodenflächen nach Art der tatsächlichen Nutzung in Niedersachsen

Noch: 1.4 Bodenfläche nach Art der tatsächlichen Nutzung in Niedersachsen am 31.12.2012(1) nach Gemeinden (in ha)

Schl. Nr.	Land Stat. Region Landkreis Kreisfreie Stadt Gemeinde	noch: davon									
		noch: Landwirtschaftsfläche					Waldfläche			Wasser- fläche	
		noch : darunter					zusam- men (700)	darunter			zusammen (800)
		Grünland (620) <sup>4)</sup>	Garten- land (630)	Moor (650)	Heide (660)	Brachland (690)		Laub- wald (710)	Nadel- wald (720)	Misch- wald (730)	
22	23	24	25	26	27	28	29	30	31		
354012 Karwitz		141	1	0	4	4	2 050	38	1 641	366	7
354013 Küsten		720	5	2	2	2	972	166	738	54	35
354014 Langendorf		842	2	2	3	21	1 713	401	1 169	132	278
354015 Lemgow		886	5	20	-	138	1 453	403	641	303	134
354016 Luckau (Wendland)		550	2	1	0	3	285	215	55	5	34
354017 Lübbow		279	0	-	1	3	335	41	265	11	55
354018 Lüchow (Wendland), St.		1 018	27	2	1	22	1 340	517	393	390	197
354019 Neu Darchau		243	6	-	26	9	970	162	396	389	166
354020 Prezelle		413	6	17	69	119	1 902	46	1 757	58	49
354021 Schnackenburg, Stadt		746	7	1	2	1	341	122	138	73	272
354022 Schnega		595	9	5	12	10	1 595	177	1 246	153	29
354023 Trebel		880	5	-	416	29	2 520	265	1 764	471	60
354024 Waddeweitz		293	4	-	33	0	1 981	56	1 811	99	11
354025 Woltersdorf		217	4	-	-	19	573	134	318	88	41
354026 Wustrow (Wendland), St.		861	15	-	1	4	433	376	27	18	95
354027 Zernien		174	4	-	23	1	2 494	39	2 056	392	9
354501 Gartow		17	-	-	-	-	4 905	85	4 648	172	6
354502 Göhrde		-	-	-	-	-	5 119	697	2 342	2 080	-
355 Lüneburg		18 766	324	69	349	1 040	41 266	4 484	29 096	7 029	3 552
355001 Adendorf		130	3	16	7	7	321	18	257	41	22
355002 Amelinghausen		115	3	4	17	10	853	93	629	126	31
355003 Artlenburg, Flecken		210	5	1	-	20	76	19	18	13	127
355004 Bardowick, Flecken		210	48	9	5	42	503	20	442	20	43
355005 Barendorf		10	5	-	1	1	434	67	207	160	4
355006 Barnstedt		161	-	4	15	25	754	59	534	157	12
355007 Barum		211	1	-	2	5	87	16	59	7	41
355008 Betzendorf		45	1	2	4	11	1 375	53	938	381	7
355009 Bleckede, Stadt		3 702	10	-	11	173	3 393	425	2 207	663	890
355010 Boitze		181	5	-	1	34	1 037	29	990	8	6
355011 Brietlingen		383	3	4	3	9	296	106	133	51	61
355012 Dahlem		70	0	1	1	1	553	10	493	47	6
355013 Dahlenburg, Flecken		471	10	2	8	22	1 938	100	1 723	90	26
355014 Deutsch Evern		65	1	-	2	11	449	33	404	10	11
355015 Echem		425	0	-	-	4	85	60	11	2	71
355016 Embsen		100	-	0	2	21	922	129	656	128	8
355017 Handorf		179	1	1	2	2	69	27	7	7	38
355018 Hittbergen		472	-	-	0	8	66	44	3	7	108
355019 Hohnstorf (Elbe)		262	0	-	2	5	29	8	9	6	135
355020 Kirchgellersen		161	-	3	7	3	912	131	640	135	14
355021 Lüdersburg		364	-	-	-	11	495	328	80	86	34
355022 Lüneburg, Hansestadt		321	10	1	2	31	1 923	283	978	587	137
355023 Mechterzen		324	-	2	20	1	483	53	411	6	11
355024 Melbeck		112	-	2	1	66	521	50	342	126	17
355025 Nahrendorf		360	9	7	10	8	1 722	58	1 450	207	13
355026 Neetze		420	-	-	5	3	782	51	670	49	14
355027 Oldendorf (Luhe)		271	-	0	20	30	1 326	107	1 002	200	20
355028 Radbruch		269	2	3	13	4	1 170	229	827	97	20
355029 Rehlingen		155	2	-	83	15	2 211	117	1 779	311	21
355030 Reinstorf		190	0	-	2	4	1 034	42	918	69	6
355031 Reppenstedt		117	7	2	10	-	496	69	370	49	6
355032 Rullstorf		415	12	-	6	7	780	65	616	95	16
355033 Scharnebeck		324	-	-	0	0	966	296	267	391	85
355034 Soderstorf		184	57	1	54	11	1 854	119	1 498	199	32
355035 Südergellersen		132	0	1	6	9	797	128	541	124	10
355036 Thomasburg		163	1	3	9	3	906	111	702	91	21
355037 Tosterglope		73	1	-	4	13	718	21	457	229	10
355038 Vastorf		101	8	1	7	5	804	120	584	97	8
355039 Vögelsen		87	1	-	1	4	127	16	90	14	4
355040 Wendisch Evern		23	0	-	1	6	339	12	262	55	29
355041 Westergellersen		180	0	-	4	10	1 084	57	639	386	11
355042 Wittorf		326	2	-	-	8	35	7	2	17	32
355049 Amt Neuhaus		6 293	115	0	-	378	6 539	698	4 250	1 486	1 335
356 Osterholz		32 695	96	1 611	171	88	7 618	1 018	3 963	2 047	1 725
356001 Axstedt		348	2	13	1	0	368	33	257	77	3

noch: davon										Siedlungs- und Verkehrsfläche (100+200, 300 (ohne 310), 400, 500, 940) <sup>6)</sup>	Schl. Nr.	Land Stat. Region Landkreis Kreisfreie Stadt Gemeinde
noch: Wasserfläche					Flächen anderer Nutzung							
darunter					zu-sammen (900)	darunter						
Fluss (810), Altwasser (87A)	Kanal (820)	Bach (840)	Graben (850)	See (860), Teich (880)		Sumpf (890)	Schutz-fläche (920) <sup>3)</sup>	Friedhof (940)	Unland (950) <sup>5)</sup>			
32	33	34	35	36	37	38	39	40	41			
-	-	1	2	5	0	12	-	1	11	216	354012	Karwitz
-	-	5	16	13	1	4	-	2	2	325	354013	Küsten
215	-	-	17	15	31	7	-	1	6	261	354014	Langendorf
-	8	-	114	8	4	8	-	3	5	433	354015	Lemgow
10	-	8	13	3	0	3	-	1	1	167	354016	Luckau (Wendland)
-	-	-	37	17	1	23	-	1	22	178	354017	Lübbow
50	17	5	91	27	6	24	-	8	16	1 149	354018	Lüchow (Wendland), St.
156	-	2	1	4	2	12	-	2	9	241	354019	Neu Darchau
-	1	-	37	3	8	2	-	2	0	228	354020	Prezelle
207	-	-	18	22	20	8	-	1	7	128	354021	Schnackenburg, Stadt
-	-	2	15	11	1	5	-	2	3	416	354022	Schnega
14	-	-	38	7	2	2	-	1	0	402	354023	Trebel
-	-	0	4	5	2	5	-	3	2	325	354024	Waddeweitz
-	13	-	26	2	0	2	-	1	0	240	354025	Woltersdorf
38	2	5	33	12	5	9	-	2	7	321	354026	Wustrow (Wendland), St.
-	-	-	2	7	0	2	-	1	0	438	354027	Zernien
-	-	-	6	0	-	-	-	-	-	163	354501	Gartow
-	-	-	-	0	-	0	-	0	-	60	354502	Göhrde
1 842	156	104	716	503	204	4 246	-	130	4 077	15 096	355	Lüneburg
-	13	-	4	5	-	11	-	7	4	610	355001	Adendorf
3	-	0	5	22	1	7	-	3	4	367	355002	Amelinghausen
71	21	-	26	7	0	4	-	1	3	177	355003	Artlenburg, Flecken
11	-	2	24	4	2	11	-	4	7	555	355004	Bardowick, Flecken
-	-	-	1	2	2	4	-	2	1	152	355005	Barendorf
-	-	4	1	3	4	6	-	1	5	111	355006	Barnstedt
11	5	-	8	15	2	2	-	1	1	232	355007	Barum
-	-	1	1	4	1	6	-	1	5	215	355008	Betzendorf
590	1	23	94	73	89	257	-	9	248	1 196	355009	Bleckede, Stadt
-	-	1	2	3	-	1	-	-	1	139	355010	Boitze
25	9	-	14	10	3	9	-	1	8	337	355011	Brietlingen
1	-	-	3	1	0	2	-	-	2	115	355012	Dahlem
6	-	0	9	10	1	13	-	3	9	528	355013	Dahlenburg, Flecken
7	-	0	1	3	0	147	-	3	144	238	355014	Deutsch Evern
1	6	25	32	1	5	1	-	1	0	132	355015	Echem
-	-	2	2	4	0	29	-	3	5	262	355016	Embsen
-	4	2	20	11	-	18	-	2	16	196	355017	Handorf
62	-	13	18	15	-	16	-	1	15	109	355018	Hittbergen
89	-	1	27	17	0	19	-	1	17	190	355019	Hohnstorf (Elbe)
-	-	1	3	7	2	5	-	1	3	186	355020	Kirchgellersen
2	-	2	11	19	1	3	-	0	3	297	355021	Lüdersburg
34	14	5	17	54	8	112	-	49	58	3 141	355022	Lüneburg, Hansestadt
-	-	2	3	4	2	2	-	1	2	103	355023	Mechtersen
7	-	2	1	6	1	6	-	2	4	267	355024	Melbeck
-	-	2	6	4	1	7	-	1	6	328	355025	Nahrendorf
6	-	-	5	2	1	5	-	2	3	307	355026	Netze
8	-	1	4	5	3	6	-	1	5	203	355027	Oldendorf (Luhe)
-	-	1	10	6	3	14	-	1	13	240	355028	Radbruch
4	-	2	2	8	5	2 659	-	-	2 659	198	355029	Rehlingen
0	-	0	2	2	1	5	-	2	2	197	355030	Reinstorf
-	-	0	2	4	-	3	-	3	0	291	355031	Reppenstedt
2	2	1	9	2	-	6	-	2	4	214	355032	Rullstorf
-	49	0	26	9	0	5	-	-	1	391	355033	Scharnebeck
4	-	2	4	19	3	4	-	1	3	255	355034	Soderstorf
-	-	2	4	3	1	11	-	1	10	166	355035	Südergellersen
6	-	3	3	10	0	3	-	1	2	201	355036	Thomasburg
-	-	1	0	9	0	5	-	-	5	149	355037	Tosterglope
-	-	-	2	4	2	3	-	1	2	192	355038	Vastorf
-	-	0	3	1	-	2	-	1	0	144	355039	Vögelsen
-	19	0	1	4	5	387	-	1	382	172	355040	Wendisch Evern
2	-	2	5	2	0	1	-	1	1	180	355041	Westergellersen
2	10	0	14	5	1	3	-	1	2	157	355042	Wittorf
889	2	-	287	105	51	421	-	12	410	1 257	355049	Amt Neuhaus
809	8	52	457	179	219	1 163	-	36	1 125	9 950	356	Osterholz
-	-	-	2	1	-	2	-	1	1	159	356001	Axstedt

# 1 Bodenflächen nach Art der tatsächlichen Nutzung in Niedersachsen

## 1.4 Bodenfläche nach Art der tatsächlichen Nutzung in Niedersachsen am 31.12.2012<sup>1)</sup> nach Gemeinden (in ha)

Schl. Nr.	Land Stat. Region Landkreis Kreisfreie Stadt Gemeinde	Bodenfläche insg. <sup>2)</sup>	davon								Betriebsfläche zusammen (300)
			Gebäude- und Freifläche								
			zusammen (100/200)	darunter							
				Öffentliche Zwecke (110)	Wohnen (130)	Handel- u. Dienstl. (140)	Gewerbe u. Industrie (170)	Mischnutz. mit Wohnen (210) <sup>3)</sup>	Land- u. Forstw. (270)	Erholung (280)	
1	2	3	4	5	6	7	8	9	10		
356002	Grasberg	5 555	627	10	324	11	21	-	248	4	3
356003	Hambergen	3 028	321	11	228	7	29	-	36	5	5
356004	Holste	3 534	101	0	53	2	4	-	33	6	3
356005	Lilienthal	7 209	857	47	507	24	61	-	197	15	4
356006	Lübberstedt	1 232	49	1	33	0	1	-	13	0	0
356007	Osterholz-Scharmbeck, Stadt	14 691	1 417	203	806	54	99	-	203	28	43
356008	Ritterhude	3 288	581	20	409	41	47	-	46	7	2
356009	Schwanewede	13 221	1 095	93	677	27	79	-	180	25	75
356010	Vollersode	4 637	259	3	140	4	12	-	73	13	23
356011	Worpswede	7 614	805	22	505	16	12	-	236	2	7
357	Rotenburg (Wümme)	207 026	11 379	591	6 351	617	868	-	2 257	265	1 451
357001	Ahausen	3 448	182	2	130	3	9	-	27	5	1
357002	Alfstedt	1 622	71	1	36	2	5	-	20	-	4
357003	Anderlingen	3 567	106	1	52	1	4	-	40	1	7
357004	Basdahl	3 234	133	2	74	2	11	-	37	4	1
357005	Bötersen	1 985	88	2	50	4	3	-	27	0	10
357006	Bothel	1 675	147	4	93	4	16	-	16	13	8
357007	Breddorf	3 647	118	1	63	2	9	-	33	0	2
357008	Bremenvörde, Stadt	15 018	1 117	56	657	112	65	-	162	39	30
357009	Brockel	2 512	111	2	65	7	8	-	21	0	2
357010	Bülstedt	2 557	64	1	40	1	2	-	20	-	50
357011	Deinstedt	2 020	79	1	42	1	2	-	24	-	1
357012	Ebersdorf	2 883	105	1	52	3	5	-	38	0	4
357013	Elsdorf	4 901	198	3	95	6	12	-	65	7	76
357014	Farven	2 544	70	1	34	1	3	-	28	1	19
357015	Fintel	3 608	209	4	150	9	7	-	33	1	2
357016	Gnarrenburg	12 291	695	13	461	33	45	-	122	5	410
357017	Gross Meckelsen	1 234	43	0	21	3	0	-	16	0	-
357018	Gyhum	4 854	231	7	123	10	38	-	47	1	149
357019	Hamersen	1 361	45	1	20	2	1	-	21	-	1
357020	Hassendorf	1 167	94	1	58	3	1	-	7	12	0
357021	Heeslingen	8 231	432	7	232	12	31	-	119	15	15
357022	Hellwege	2 745	111	1	68	2	1	-	23	13	5
357023	Helvesiek	2 178	78	0	38	1	10	-	26	1	19
357024	Hemsbünde	2 232	112	1	61	5	13	-	21	1	9
357025	Hemslingen	2 747	118	1	79	3	7	-	22	0	4
357026	Hepstedt	2 996	71	3	41	0	1	-	25	0	-
357027	Hipstedt	2 938	105	1	71	3	1	-	26	2	4
357028	Horstedt	2 250	98	3	58	1	3	-	30	1	2
357029	Kalbe	1 025	43	0	30	0	1	-	9	0	-
357030	Kirchtimke	1 615	63	1	47	1	1	-	11	0	-
357031	Kirchwalsede	3 690	113	3	56	5	6	-	36	3	13
357032	Klein Meckelsen	1 459	70	3	43	2	-	-	22	-	-
357033	Lauenbrück	2 189	133	11	93	2	10	-	11	0	58
357034	Lengenbostel	508	40	0	24	6	2	-	8	-	1
357035	Oerel	3 370	156	5	91	4	6	-	45	0	8
357036	Ostereistedt	2 850	121	1	45	2	5	-	39	1	36
357037	Reeßum	2 847	131	1	80	4	5	-	36	1	25
357038	Rhade	2 444	91	2	54	3	5	-	19	1	43
357039	Rotenburg(Wümme), Stadt	9 900	989	163	496	66	130	-	73	13	45
357040	Sandbostel	3 154	111	1	53	3	7	-	42	1	18
357041	Scheeßel	14 969	787	17	403	32	70	-	216	4	24
357042	Seedorf	1 870	183	117	36	5	5	-	19	-	4
357043	Selsingen	4 186	235	12	129	17	11	-	51	7	1
357044	Sittensen	1 855	320	10	187	63	40	-	15	1	8
357045	Sottrum	2 858	420	17	234	31	52	-	28	50	1
357046	Stemmen	2 465	69	1	39	4	1	-	21	3	-
357047	Tarmstedt	2 654	227	9	129	25	7	-	26	18	24
357048	Tiste	2 385	70	1	39	4	9	-	14	-	162
357049	Vahlde	1 753	64	1	36	-	1	-	25	0	1
357050	Vierden	2 130	80	0	41	3	1	-	26	8	0
357051	Visselhövede, Stadt	15 887	760	40	405	26	55	-	198	16	24
357052	Vorwerk	2 166	81	1	54	-	2	-	24	0	4
357053	Westertimke	1 205	74	0	23	1	32	-	15	0	-

noch: davon											Schl. Nr.	Land Stat. Region Landkreis Kreisfreie Stadt Gemeinde
noch: Betriebs- fläche		Erholungsfläche			Verkehrsfläche				Landwirtschaftsfläche			
darunter		zusam- men (400)	darunter		zusam- men (500)	darunter			zusam- men (600)	darunter Ackerland (610)		
Abbau- land (310)	Lager- platz (330)		Sport- fläche (410)	Grünanl. (420)		Strasse (510)	Weg (520)	Bahn- gelände (540)				
11	12	13	14	15	16	17	18	19	20	21		
1	2	18	10	8	176	122	44	-	4 628	913	356002	Grasberg
5	0	14	10	4	165	91	56	16	2 108	615	356003	Hambergen
2	-	36	5	30	159	94	55	-	1 847	565	356004	Holste
2	2	63	35	26	311	201	94	-	5 487	518	356005	Lilienthal
-	0	3	1	2	66	36	18	11	640	180	356006	Lübberstedt
36	2	175	74	100	785	428	277	46	10 220	1 998	356007	Osterholz-Scharmbeck, Stadt
-	1	50	14	36	226	159	47	9	2 082	507	356008	Ritterhude
48	15	122	65	56	542	333	193	4	7 779	2 851	356009	Schwanewede
23	0	56	39	14	209	88	109	-	3 285	719	356010	Vollersode
1	4	54	33	19	367	184	145	20	5 926	790	356011	Worpswede
1 283	88	1 159	489	592	9 451	4 646	3 831	361	146 375	74 438	357	Rotenburg (Wümme)
1	-	8	4	3	135	77	44	1	2 039	1 187	357001	Ahausen
3	0	4	2	2	68	37	31	-	1 344	614	357002	Alfstedt
5	2	3	3	1	112	61	49	-	2 973	1 698	357003	Anderlingen
1	-	8	2	7	139	70	64	5	2 405	806	357004	Basdahl
8	0	12	6	6	105	35	48	4	1 559	1 084	357005	Böttersen
1	4	19	8	7	81	43	32	-	1 184	658	357006	Bothel
-	2	4	2	2	179	90	85	4	3 064	2 069	357007	Breddorf
21	9	91	30	56	713	368	267	52	10 376	3 610	357008	Bremervörde, Stadt
-	0	11	4	6	92	37	49	-	1 231	644	357009	Brockel
48	-	4	2	1	110	56	53	-	1 835	943	357010	Bülstedt
-	-	2	1	1	76	41	35	0	1 663	1 109	357011	Deinstedt
3	-	5	4	2	125	47	77	-	2 274	1 109	357012	Ebersdorf
73	1	8	6	2	241	163	67	4	4 145	2 102	357013	Elsdorf
16	0	4	4	1	93	56	34	1	2 057	1 034	357014	Farven
-	0	26	4	22	159	73	84	-	2 559	1 520	357015	Fintel
400	8	41	21	16	533	266	229	17	9 044	2 108	357016	Gnarrenburg
-	-	3	2	1	77	45	25	5	761	539	357017	Gross Meckelsen
148	1	32	6	19	220	131	74	7	3 496	1 537	357018	Gyhum
-	-	2	2	0	56	33	23	-	1 131	570	357019	Hamersen
-	0	10	3	5	55	26	19	3	851	438	357020	Hassendorf
4	4	24	11	13	315	185	111	16	6 356	4 380	357021	Heeslingen
5	0	8	2	6	111	50	52	-	1 433	800	357022	Hellwege
-	0	45	17	28	81	48	33	-	1 665	1 000	357023	Helvesiek
4	2	12	3	9	89	49	27	-	1 294	728	357024	Hemsbünde
1	-	15	6	7	108	44	51	-	2 092	1 137	357025	Hemslingen
-	-	9	2	2	128	48	75	5	2 201	952	357026	Hepstedt
0	2	25	4	6	96	43	48	4	1 555	382	357027	Hipstedt
-	0	5	3	2	116	64	51	-	1 727	813	357028	Horstedt
-	-	2	1	0	65	39	21	2	751	401	357029	Kalbe
-	-	6	4	2	73	33	40	-	1 218	593	357030	Kirchtimke
12	1	10	4	6	146	64	75	-	2 449	1 256	357031	Kirchwalsede
-	-	1	1	1	48	22	24	2	1 149	524	357032	Klein Meckelsen
57	1	42	4	37	113	39	33	10	1 090	560	357033	Lauenbrück
1	-	1	-	1	30	24	4	-	399	180	357034	Lengenbostel
6	2	14	8	6	185	77	87	15	2 479	957	357035	Oerel
36	-	6	2	4	100	53	41	6	2 272	1 077	357036	Ostereistedt
21	3	10	3	7	158	95	60	-	2 223	1 461	357037	Reeßum
43	0	4	2	1	103	50	48	6	1 767	825	357038	Rhade
21	13	108	32	76	709	284	213	53	5 095	2 066	357039	Rotenburg(Wümme), Stadt
16	1	17	7	10	105	67	34	3	2 436	1 025	357040	Sandbostel
18	5	155	108	44	697	322	292	16	11 408	7 008	357041	Scheeßel
4	-	3	1	2	74	31	35	7	1 034	678	357042	Seedorf
1	0	23	7	9	183	98	73	11	3 093	1 534	357043	Selsingen
-	8	69	55	14	124	78	34	2	1 139	443	357044	Sittensen
-	1	53	18	27	193	125	45	6	1 769	970	357045	Sottrum
-	-	3	2	1	102	44	42	2	1 964	734	357046	Stemmen
23	2	13	3	8	135	73	53	7	1 903	923	357047	Tarmstedt
161	-	5	2	3	89	47	29	8	1 224	454	357048	Tiste
-	-	6	2	4	74	36	31	3	1 290	886	357049	Vahlde
0	0	5	2	3	65	41	23	-	1 687	796	357050	Vierden
16	5	83	23	61	664	232	352	11	10 356	7 205	357051	Visselhövede, Stadt
3	0	5	1	4	77	32	45	-	1 689	855	357052	Vorwerk
-	-	1	-	1	66	27	23	-	838	574	357053	Westertimke

# 1 Bodenflächen nach Art der tatsächlichen Nutzung in Niedersachsen

Noch: 1.4 Bodenfläche nach Art der tatsächlichen Nutzung in Niedersachsen am 31.12.2012(1) nach Gemeinden (in ha)

Schl. Nr.	Land Stat. Region Landkreis Kreisfreie Stadt Gemeinde	noch: davon									
		noch: Landwirtschaftsfläche					Waldfläche			Wasser- fläche	
		noch : darunter					zusam- men (700)	darunter			zusammen (800)
		Grünland (620) <sup>4)</sup>	Garten- land (630)	Moor (650)	Heide (660)	Brachland (690)		Laub- wald (710)	Nadel- wald (720)	Misch- wald (730)	
22	23	24	25	26	27	28	29	30	31		
356002	Grasberg	3 610	16	87	2	0	55	3	32	14	44
356003	Hambergen	1 299	1	177	14	2	390	38	219	114	22
356004	Holste	1 201	5	45	28	3	1 349	140	890	260	27
356005	Lilienthal	4 815	19	99	6	22	201	40	34	46	281
356006	Lübberstedt	459	-	-	1	0	469	30	168	262	4
356007	Osterholz-Scharmbeck, Stadt	7 457	10	677	43	5	1 516	259	615	447	239
356008	Ritterhude	1 522	8	6	8	30	258	49	38	118	80
356009	Schwanewede	4 736	12	115	49	16	1 937	309	1 049	476	851
356010	Vollersode	2 238	5	312	6	2	752	59	580	98	50
356011	Worpswede	5 009	17	80	13	6	323	57	82	136	123
357	Rotenburg (Wümme)	62 347	170	6 384	1 623	1 213	34 043	3 110	16 554	12 454	2 170
357001	Ahausen	771	0	21	48	9	1 015	33	839	128	36
357002	Alfstedt	715	-	14	0	-	100	4	4	80	23
357003	Anderlingen	1 056	-	129	73	15	342	39	115	167	21
357004	Basdahl	1 505	1	60	25	8	529	96	125	294	15
357005	Bötersen	379	1	75	5	13	176	25	65	64	9
357006	Bothel	521	-	-	-	4	219	28	60	124	16
357007	Breddorf	873	-	18	79	22	225	5	195	11	40
357008	Bremervörde, Stadt	6 172	9	350	75	144	2 403	170	847	1 288	263
357009	Brockel	544	1	19	-	23	1 035	143	463	404	28
357010	Bülstedt	842	3	31	5	9	469	17	181	168	19
357011	Deinstedt	515	-	14	16	6	168	28	27	98	14
357012	Ebersdorf	1 132	3	20	8	2	337	22	253	60	15
357013	Elsdorf	1 751	1	67	223	2	206	27	150	22	24
357014	Farven	908	-	93	20	1	293	39	100	143	6
357015	Fintel	914	0	102	2	16	616	96	372	106	36
357016	Gnarrenburg	5 948	0	844	74	24	1 272	67	514	538	251
357017	Gross Meckelsen	215	-	-	7	-	338	7	173	158	12
357018	Gyhum	1 742	0	170	7	40	656	101	205	169	46
357019	Hamersen	547	-	9	5	0	115	15	89	11	10
357020	Hassendorf	376	0	30	1	4	145	29	52	51	11
357021	Heeslingen	1 672	-	179	100	11	973	170	522	263	93
357022	Hellwege	504	2	100	9	16	787	15	501	210	36
357023	Helvesiek	570	5	79	7	2	270	76	108	77	19
357024	Hemsbünde	523	1	1	8	27	686	51	287	300	29
357025	Hemslingen	716	3	187	1	46	396	50	201	116	13
357026	Hepstedt	1 147	-	17	79	3	571	37	315	217	14
357027	Hipstedt	1 007	4	146	13	3	1 118	35	921	155	30
357028	Horstedt	791	1	86	13	23	291	34	96	145	7
357029	Kalbe	295	-	46	9	1	153	2	55	96	11
357030	Kirchtimke	556	-	65	1	3	237	12	85	125	13
357031	Kirchwalsede	864	0	293	1	32	933	57	393	465	25
357032	Klein Meckelsen	601	-	12	12	-	184	14	82	83	6
357033	Lauenbrück	347	0	150	7	24	706	94	410	176	46
357034	Lengensbostel	218	-	-	1	-	29	1	15	12	8
357035	Oerel	1 425	21	45	21	10	511	15	301	189	11
357036	Ostereistedt	1 005	0	143	40	7	287	38	137	106	24
357037	Reeßum	695	4	35	0	25	273	41	132	88	24
357038	Rhade	797	0	13	106	23	420	12	298	108	15
357039	Rotenburg(Wümme), Stadt	2 493	31	363	16	118	2 800	143	1 073	1 324	141
357040	Sandbostel	1 190	-	139	68	11	417	9	320	64	46
357041	Scheeßel	3 790	7	458	46	84	1 751	267	661	636	137
357042	Seedorf	302	-	13	30	10	284	4	151	127	21
357043	Selsingen	1 353	-	154	45	5	561	27	368	96	39
357044	Sittensen	555	-	110	19	8	179	15	98	60	14
357045	Sottrum	725	5	31	12	24	377	17	267	67	40
357046	Stemmen	598	-	351	26	254	216	29	85	87	110
357047	Tarmstedt	844	0	111	12	4	310	12	109	164	27
357048	Tiste	498	-	268	3	1	797	52	262	481	16
357049	Vahlde	344	-	38	2	13	296	55	82	147	22
357050	Vierden	801	-	49	41	-	279	25	57	196	11
357051	Visselhövede, Stadt	2 989	50	68	1	31	3 870	502	1 819	1 442	109
357052	Vorwerk	699	1	119	13	1	299	27	178	71	6
357053	Westertimke	243	0	6	12	1	202	14	128	53	4



noch: davon										Siedlungs- und Verkehrsfläche (100+200, 300 (ohne 310), 400, 500, 940) <sup>6)</sup>	Schl. Nr.	Land Stat. Region Landkreis Kreisfreie Stadt Gemeinde
noch: Wasserfläche					Flächen anderer Nutzung							
darunter					zu- sammen (900)	darunter						
Fluss (810), Altwasser (87A)	Kanal (820)	Bach (840)	Graben (850)	See (860), Teich (880)		Sumpf (890)	Schutz- fläche (920) <sup>3)</sup>	Friedhof (940)	Unland (950) <sup>5)</sup>			
32	33	34	35	36	37	38	39	40	41			
11	-	-	32	1	-	3	-	2	1	826	356002	Grasberg
-	-	1	14	6	1	3	-	1	1	502	356003	Hambbergen
-	-	3	4	10	10	12	-	1	11	298	356004	Holste
39	-	9	143	17	73	5	-	4	0	1 237	356005	Lilienthal
-	-	3	0	1	-	1	-	1	-	118	356006	Lübberstedt
38	2	10	92	44	51	297	-	9	287	2 393	356007	Osterholz-Scharmbeck,
28	-	2	18	11	20	9	-	4	5	863	356008	Ritterhude
666	0	7	71	72	35	821	-	7	814	1 793	356009	Schwanewede
8	-	15	15	12	0	3	-	1	1	526	356010	Vollersode
18	6	2	65	5	27	8	-	3	4	1 236	356011	Worpswede
264	18	258	678	635	317	999	-	128	570	22 284	357	Rotenburg (Wümme)
10	-	8	7	10	0	31	-	1	-	327	357001	Ahausen
0	-	12	10	1	-	7	-	2	5	146	357002	Alfstedt
1	-	8	11	1	-	4	-	2	1	224	357003	Anderlingen
0	-	4	4	6	-	4	-	2	2	282	357004	Basdahl
-	-	1	3	5	0	25	-	1	24	209	357005	Bötersen
1	-	6	4	5	-	1	-	1	-	255	357006	Bothel
2	-	0	27	10	0	15	-	2	13	305	357007	Breddorf
72	4	9	90	73	15	25	-	15	8	1 945	357008	Bremervörde, Stadt
-	-	6	9	9	4	2	-	1	1	218	357009	Brockel
-	-	2	6	11	-	8	-	1	6	179	357010	Bülstedt
5	-	1	3	2	2	15	-	1	14	160	357011	Deinstedt
-	-	6	3	6	-	18	-	2	15	238	357012	Ebersdorf
3	-	1	14	5	0	3	-	1	1	452	357013	Elsdorf
-	-	4	1	1	-	2	-	1	1	171	357014	Farven
-	-	3	14	12	7	1	-	1	-	397	357015	Fintel
6	13	8	36	52	136	45	-	6	38	1 286	357016	Gnarrenburg
5	-	2	1	4	-	-	-	-	-	123	357017	Gross Meckelsen
2	-	4	23	16	2	24	-	2	22	486	357018	Gyhum
3	-	1	4	2	0	1	-	-	1	105	357019	Hamersen
2	-	-	5	4	-	1	-	1	0	160	357020	Hassendorf
12	-	13	16	50	3	22	-	4	18	786	357021	Heeslingen
17	-	-	14	6	-	253	-	1	6	230	357022	Hellwege
1	-	2	9	5	1	1	-	1	-	224	357023	Helvesiek
-	-	10	6	13	-	2	-	2	0	220	357024	Hemsbünde
-	-	4	6	3	-	2	-	2	-	245	357025	Hemslingen
-	-	8	6	0	-	2	-	1	1	209	357026	Hepstedt
2	-	1	6	21	-	4	-	1	2	232	357027	Hipstedt
-	-	1	6	1	-	3	-	1	2	222	357028	Horstedt
-	-	3	6	2	-	-	-	-	-	110	357029	Kalbe
1	-	1	7	4	0	4	-	1	3	144	357030	Kirchtimke
-	-	4	5	16	-	2	-	1	1	272	357031	Kirchwalsede
0	-	1	4	2	-	1	-	1	-	120	357032	Klein Meckelsen
7	-	5	7	16	11	2	-	1	1	289	357033	Lauenbrück
-	-	2	0	6	-	0	-	-	-	71	357034	Lengembostel
0	1	1	2	7	0	6	-	3	4	359	357035	Oerel
4	-	2	10	7	1	4	-	2	2	229	357036	Ostereistedt
1	-	5	11	7	1	2	-	2	-	306	357037	Reeßum
-	-	3	5	6	0	1	-	1	0	200	357038	Rhade
23	-	10	51	52	5	15	-	14	1	1 843	357039	Rotenburg(Wümme), Stadt
11	-	4	16	14	1	4	-	4	0	239	357040	Sandbostel
19	-	13	53	34	18	10	-	9	2	1 653	357041	Scheeßel
8	-	3	2	9	-	266	-	2	265	261	357042	Seedorf
13	-	6	10	7	2	51	-	3	47	444	357043	Selsingen
5	-	1	3	4	-	3	-	3	1	522	357044	Sittensen
7	0	10	8	14	1	5	-	2	4	669	357045	Sottrum
5	-	1	8	6	90	0	-	0	-	175	357046	Stemmen
-	-	5	16	6	0	14	-	2	12	379	357047	Tarmstedt
5	-	0	7	4	-	21	-	-	21	166	357048	Tiste
0	-	3	9	9	2	1	-	0	0	145	357049	Vahlde
1	-	2	6	2	0	1	-	-	1	150	357050	Vierden
0	-	18	54	29	8	19	-	8	10	1 525	357051	Visselhövede, Stadt
0	-	1	4	1	0	6	-	1	4	164	357052	Vorwerk
-	-	3	1	0	-	20	-	1	-	142	357053	Westertimke

# 1 Bodenflächen nach Art der tatsächlichen Nutzung in Niedersachsen

## 1.4 Bodenfläche nach Art der tatsächlichen Nutzung in Niedersachsen am 31.12.2012<sup>1)</sup> nach Gemeinden (in ha)

Schl. Nr.	Land Stat. Region Landkreis Kreisfreie Stadt Gemeinde	Bodenfläche insg. <sup>2)</sup>	davon								Betriebsfläche zusammen (300)
			Gebäude- und Freifläche								
			zusammen (100/200)	darunter							
				Öffentliche Zwecke (110)	Wohnen (130)	Handel- u. Dienstl. (140)	Gewerbe u. Industrie (170)	Mischnutz. mit Wohnen (210) <sup>3)</sup>	Land- u. Forstw. (270)	Erholung (280)	
1	2	3	4	5	6	7	8	9	10		
357054	Westerwalsede	2 011	72	0	41	1	5	-	23	1	12
357055	Wilstedt	1 826	108	4	76	7	2	-	10	7	0
357056	Wohnste	1 918	62	1	35	2	1	-	21	0	44
357057	Zeven, Stadt	7 393	676	45	369	64	85	-	77	6	60
358	Heidekreis	187 366	8 761	614	4 507	490	873	-	1 636	335	385
358001	Ahlden (Aller), Flecken	2 584	101	1	69	4	6	-	16	-	0
358002	Bispingen	12 812	572	9	267	45	45	-	82	108	15
358003	Böhme	3 699	97	1	46	1	4	-	37	3	3
358004	Bomlitz	6 407	471	18	247	15	108	-	64	5	10
358005	Buchholz (Aller)	2 705	161	2	73	4	22	-	28	30	0
358006	Eickeloh	1 324	51	1	40	1	1	-	8	0	-
358007	Essel	3 405	108	0	43	6	10	-	27	21	0
358008	Bad Fallingb. St.	6 349	639	20	374	47	88	-	84	5	11
358009	Frankenfeld	2 433	61	2	26	2	1	-	26	1	0
358010	Gilten	3 337	111	1	55	3	1	-	40	2	3
358011	Grethem	1 635	54	0	33	1	1	-	18	0	2
358012	Hademstorf	923	71	1	37	1	6	-	5	19	0
358013	Häuslingen	1 358	56	0	34	2	3	-	16	1	3
358014	Hodenhagen	2 014	200	6	94	37	40	-	16	3	3
358015	Lindwedel	1 657	165	2	85	2	5	-	14	52	7
358016	Munster, Stadt	19 341	978	332	402	30	126	-	46	5	30
358017	Neuenkirchen	9 670	457	10	240	10	38	-	136	1	26
358018	Rethem (Aller), Stadt	3 376	164	3	81	6	28	-	40	4	2
358019	Schneverdingen, Stadt	23 459	1 159	39	640	57	83	-	271	40	54
358020	Schwarmstedt	2 993	263	9	176	21	24	-	23	0	4
358021	Soltau, Stadt	20 324	1 109	52	558	110	127	-	213	14	37
358022	Walsrode, Stadt	27 072	1 295	69	695	70	79	-	321	18	47
358023	Wietzenndorf	10 689	309	5	145	12	23	-	82	2	115
358501	Osterheide	17 799	106	31	48	2	3	-	19	1	12
359	Stade	126 601	9 083	298	4 913	270	1 521	-	1 814	68	868
359001	Agathenburg	1 132	70	0	38	3	18	-	10	0	22
359002	Ahlerstedt	6 245	375	6	158	7	29	-	162	2	3
359003	Apensen	2 075	139	6	77	11	16	-	26	0	-
359004	Balje	5 810	146	8	58	1	6	-	71	0	0
359005	Bargstedt	2 645	147	3	64	2	18	-	54	2	1
359006	Beckdorf	2 190	132	3	75	1	13	-	37	0	52
359007	Bliedersdorf	1 241	81	1	52	1	9	-	16	-	8
359008	Brest	2 457	75	1	28	1	3	-	41	1	1
359009	Burweg	1 623	93	1	52	1	3	-	33	0	1
359010	Buxtehude, Stadt	7 650	932	39	595	47	140	-	82	5	79
359011	Deinste	2 725	126	1	74	1	2	-	42	1	22
359012	Dollern	1 197	100	1	53	4	20	-	7	1	0
359013	Drochtersen	12 675	642	17	387	18	51	-	159	4	87
359014	Düdenbüttel	1 018	61	1	32	1	4	-	23	-	9
359015	Engelschoff	1 969	78	1	44	0	2	-	31	0	0
359016	Estorf	2 942	125	1	75	1	1	-	44	2	1
359017	Fredenbeck	4 857	305	9	191	10	11	-	77	4	36
359018	Freiburg (Elbe), Fl.	3 411	115	5	70	3	9	-	26	0	1
359019	Großenwörden	1 235	47	1	25	1	3	-	18	0	67
359020	Grünendeich	393	68	0	56	1	3	-	8	0	7
359021	Guderhandviertel	893	54	2	25	0	9	-	18	0	0
359022	Hammah	2 929	161	2	94	3	14	-	45	0	10
359023	Harsefeld, Flecken	5 181	453	18	287	15	40	-	73	6	15
359024	Heinbockel	2 271	99	1	45	0	4	-	45	2	-
359025	Himmelpforten	1 829	196	10	133	5	17	-	25	1	1
359026	Hollern-Twielenfleth	2 046	162	2	96	3	21	-	33	6	-
359027	Horneburg, Flecken	1 714	171	4	112	12	21	-	13	3	1
359028	Jork	6 227	479	34	278	12	22	-	127	4	5
359029	Kranenburg	1 419	61	0	41	1	2	-	16	-	8
359030	Krummendeich	3 003	70	1	35	0	0	-	30	0	-
359031	Kutenholz	6 817	303	7	159	6	17	-	102	4	34
359032	Mittelnkirchen	702	46	1	25	0	2	-	18	-	1
359033	Neuenkirchen	804	38	1	19	0	3	-	15	-	-
359034	Nottensdorf	714	61	1	42	1	9	-	8	1	0

noch: davon											Schl. Nr.	Land Stat. Region Landkreis Kreisfreie Stadt Gemeinde
noch: Betriebs- fläche		Erholungsfläche			Verkehrsfläche				Landwirtschaftsfläche			
darunter		zusam- men (400)	darunter		zusam- men (500)	darunter			zusam- men (600)	darunter Ackerland (610)		
Abbau- land (310)	Lager- platz (330)		Sport- fläche (410)	Grünanl. (420)		Strasse (510)	Weg (520)	Bahn- gelände (540)				
11	12	13	14	15	16	17	18	19	20	21		
12	0	4	3	1	96	41	35	3	1 285	904	357054	Westerwalsede
-	0	8	3	2	79	34	42	2	1 503	682	357055	Wilstedt
40	1	3	2	0	64	40	24	-	1 638	719	357056	Wohnste
48	10	58	23	26	418	212	130	58	4 911	2 576	357057	Zeven, Stadt
198	56	1 214	370	642	7 302	3 799	2 506	406	78 680	48 499	358	Heidekreis
-	-	9	2	6	106	39	60	-	1 377	544	358001	Ahlden (Aller), Flecken
7	1	80	28	48	507	354	106	28	5 491	2 915	358002	Bispingen
-	1	13	2	9	121	47	74	-	1 958	1 038	358003	Böhme
6	1	48	10	37	269	136	98	13	2 721	2 056	358004	Bomlitz
-	-	12	3	9	168	66	61	-	1 459	1 120	358005	Buchholz (Aller)
-	-	3	1	3	47	13	29	4	881	571	358006	Eickeloh
-	0	20	11	3	181	57	96	4	1 805	974	358007	Essel
5	4	50	9	35	428	209	101	43	3 051	2 177	358008	Bad Fallingbostal, St.
-	-	7	-	2	94	38	43	-	1 341	830	358009	Frankenfeld
-	0	2	1	1	129	61	67	-	2 335	1 749	358010	Gilten
-	-	3	1	2	63	16	47	-	897	527	358011	Grethem
-	-	9	2	5	40	12	24	3	488	285	358012	Hademstorf
0	0	4	1	2	42	17	25	-	1 013	502	358013	Häuslingen
-	2	69	2	67	155	57	30	9	849	424	358014	Hodenhagen
-	1	10	2	8	81	37	34	7	682	526	358015	Lindwedel
12	9	132	43	82	452	279	88	72	2 052	1 417	358016	Munster, Stadt
23	1	36	13	23	379	237	127	3	5 945	3 881	358017	Neuenkirchen
-	1	12	3	9	160	87	66	0	2 370	1 243	358018	Rethem (Aller), Stadt
15	12	100	30	64	886	532	292	39	13 296	6 895	358019	Schneverdingen, Stadt
-	4	21	9	13	140	62	64	8	1 590	1 084	358020	Schwarmstedt
19	6	315	90	123	971	549	221	122	8 400	5 607	358021	Soltau, Stadt
28	3	171	90	70	1 462	652	606	38	14 208	9 598	358022	Walsrode, Stadt
83	8	76	8	18	340	198	111	13	3 513	2 090	358023	Wietzendorf
0	2	12	9	3	81	42	36	-	958	446	358501	Osterheide
546	81	738	403	310	4 989	2 775	1 814	250	92 158	35 088	359	Stade
22	-	6	2	4	52	21	19	11	876	481	359001	Agathenburg
3	0	20	17	3	251	168	77	-	5 283	2 647	359002	Ahlerstedt
-	-	4	3	1	102	58	31	10	1 674	1 195	359003	Apensen
-	0	4	4	0	113	37	76	-	5 191	2 488	359004	Balje
0	-	18	15	3	118	76	33	7	2 041	1 125	359005	Bargstedt
52	-	1	-	1	98	53	34	10	1 747	1 276	359006	Beckdorf
3	1	8	4	3	61	34	26	1	864	525	359007	Bliedersdorf
-	1	1	1	0	84	50	30	4	1 994	1 094	359008	Brest
1	0	3	1	2	82	45	32	6	1 368	422	359009	Burweg
62	4	163	101	63	513	294	167	30	4 811	1 992	359010	Buxtehude, Stadt
22	0	71	69	2	121	60	48	6	1 512	1 041	359011	Deinste
-	-	5	2	2	57	37	14	4	772	576	359012	Dollern
76	10	38	8	22	283	169	110	-	8 794	1 183	359013	Drochtersen
0	9	6	2	3	43	24	20	-	847	346	359014	Düdenbüttel
-	0	3	0	2	57	25	31	-	1 694	99	359015	Engelschhoff
-	1	7	4	3	118	62	55	-	2 255	838	359016	Estorf
28	3	33	19	11	211	134	65	10	3 757	2 053	359017	Fredenbeck
-	0	10	2	5	69	28	39	-	2 300	954	359018	Freiburg (Elbe), Fl.
67	0	4	3	1	23	12	11	-	1 006	103	359019	Großenwörden
-	7	3	1	2	17	15	1	-	132	-	359020	Grünendeich
-	0	2	1	0	21	17	3	-	773	75	359021	Guderhandviertel
-	-	6	4	2	128	42	77	8	2 481	746	359022	Hammah
13	1	51	23	25	250	128	89	24	3 289	1 896	359023	Harsefeld, Flecken
-	-	5	3	1	93	45	47	-	1 748	762	359024	Heinbockel
-	1	10	7	3	81	52	22	5	1 336	378	359025	Himmelpforten
-	-	11	4	4	63	50	11	1	1 424	45	359026	Hollern-Twielenfleth
-	0	17	9	9	97	64	25	7	888	385	359027	Horneburg, Flecken
1	1	10	6	5	199	165	29	-	3 972	111	359028	Jork
8	1	2	2	0	54	19	35	-	1 187	469	359029	Kranenburg
-	-	8	3	5	62	18	43	-	2 796	1 856	359030	Krummendeich
32	3	15	11	4	297	129	133	29	5 539	2 300	359031	Kutenholz
-	1	1	-	1	15	12	2	-	602	2	359032	Mittelnkirchen
-	-	1	-	1	10	9	1	-	704	30	359033	Neuenkirchen
-	-	7	1	6	49	34	11	4	528	243	359034	Nottensdorf

# 1 Bodenflächen nach Art der tatsächlichen Nutzung in Niedersachsen

Noch: 1.4 Bodenfläche nach Art der tatsächlichen Nutzung in Niedersachsen am 31.12.2012(1) nach Gemeinden (in ha)

Schl. Nr.	Land Stat. Region Landkreis Kreisfreie Stadt Gemeinde	noch: davon									
		noch: Landwirtschaftsfläche					Waldfläche			Wasserfläche	
		noch : darunter					zusammen (700)	darunter			zusammen (800)
		Grünland (620) <sup>4)</sup>	Gartenland (630)	Moor (650)	Heide (660)	Brachland (690)		Laubwald (710)	Nadelwald (720)	Mischwald (730)	
22	23	24	25	26	27	28	29	30	31		
357054	Westerwalsede	305	0	59	4	10	536	13	410	96	5
357055	Wilstedt	700	-	113	1	6	110	12	82	13	12
357056	Wohnste	809	-	92	18	-	97	19	53	25	9
357057	Zeven, Stadt	1 951	14	178	155	33	1 176	123	667	292	83
358	Heidekreis	22 895	140	818	5 351	599	60 316	3 337	48 142	7 871	1 769
358001	Ahlden (Aller), Flecken	802	0	5	2	24	885	113	740	20	99
358002	Bispingen	910	1	3	1 616	39	6 079	255	5 107	674	54
358003	Böhme	872	3	0	9	12	1 379	82	1 218	69	123
358004	Bomlitz	593	2	12	6	52	2 831	111	2 387	293	46
358005	Buchholz (Aller)	325	1	1	1	3	741	59	643	29	54
358006	Eickeloh	285	0	2	1	4	292	15	208	59	48
358007	Essel	695	2	97	1	21	1 173	175	903	62	116
358008	Bad Fallingb., St.	813	5	0	0	54	2 104	160	1 548	369	58
358009	Frankenfeld	502	-	-	-	7	868	11	626	227	61
358010	Gilten	482	26	1	0	6	709	128	419	154	46
358011	Grethem	311	5	-	4	4	590	18	544	21	24
358012	Hademstorf	189	0	0	3	11	261	5	239	8	53
358013	Häuslingen	490	1	-	-	10	181	45	95	34	56
358014	Hodenhagen	392	0	2	2	23	636	53	400	178	101
358015	Lindwedel	146	0	1	0	7	707	16	661	21	3
358016	Munster, Stadt	438	3	58	118	17	6 826	283	5 817	697	91
358017	Neuenkirchen	1 950	1	29	62	17	2 757	197	2 077	407	58
358018	Rethem (Aller), Stadt	948	1	-	169	8	568	20	402	128	97
358019	Schneverdingen, Stadt	3 640	22	299	2 363	73	7 860	548	5 915	1 178	82
358020	Schwarmstedt	405	32	8	5	10	895	65	689	104	77
358021	Soltau, Stadt	1 965	8	71	649	88	8 834	387	7 536	803	146
358022	Walsrode, Stadt	4 260	23	118	41	76	9 262	443	6 634	2 003	205
358023	Wietzendorf	1 185	1	110	91	32	3 470	78	3 099	234	66
358501	Osterheide	295	4	0	208	3	408	70	237	98	6
359	Stade	44 078	514	2 247	203	616	9 070	1 455	3 957	3 335	8 812
359001	Agathenburg	217	2	-	10	32	72	10	14	35	18
359002	Ahlerstedt	2 468	12	142	6	3	277	50	81	132	30
359003	Apensen	357	23	25	8	5	136	18	84	32	17
359004	Balje	2 441	12	-	-	71	43	27	1	13	295
359005	Bargstedt	800	18	80	4	1	295	45	159	85	17
359006	Beckdorf	400	6	52	2	0	119	27	68	18	28
359007	Bliedersdorf	249	16	-	3	15	207	26	132	47	11
359008	Brest	783	4	84	23	5	291	53	67	152	9
359009	Burweg	938	3	2	0	-	30	5	17	5	43
359010	Buxtehude, Stadt	2 191	95	118	41	67	980	98	426	421	118
359011	Deinste	427	4	35	3	-	850	58	622	163	19
359012	Dollern	52	6	69	9	20	212	17	141	43	13
359013	Drochtersen	6 746	47	145	-	35	99	46	19	14	2 536
359014	Düdenbüttel	470	4	20	-	6	47	6	26	12	4
359015	Engelschoff	1 530	6	11	-	-	86	57	14	13	50
359016	Estorf	1 190	1	221	4	1	295	25	191	77	130
359017	Fredenbeck	1 549	3	116	17	11	473	145	208	103	32
359018	Freiburg (Elbe), Fl.	1 254	4	-	-	8	38	12	9	4	864
359019	Großenwörden	721	1	147	-	0	33	18	8	5	54
359020	Grünendeich	24	2	-	-	1	0	-	0	-	166
359021	Guderhandviertel	102	8	-	-	4	1	0	1	-	41
359022	Hammah	1 665	4	65	0	1	102	21	39	36	38
359023	Harsefeld, Flecken	1 231	13	58	8	33	1 070	124	378	548	46
359024	Heinbockel	905	3	74	3	0	312	26	79	199	9
359025	Himmelpforten	923	22	4	-	-	169	36	31	96	33
359026	Hollern-Twielenfleth	166	10	-	-	17	4	2	-	2	345
359027	Horneburg, Flecken	366	9	1	4	25	499	21	277	195	37
359028	Jork	712	36	0	-	2	29	25	1	1	1 325
359029	Kranenburg	704	1	4	0	-	22	13	2	1	75
359030	Krummendeich	750	12	0	-	38	23	8	5	1	43
359031	Kutenholz	2 911	10	271	23	10	582	106	382	80	35
359032	Mittelnkirchen	23	1	-	-	-	-	-	-	-	37
359033	Neuenkirchen	157	3	-	-	-	-	-	-	-	50
359034	Nottensdorf	207	5	-	-	1	57	19	17	19	9

noch: davon										Siedlungs- und Verkehrsfläche (100+200, 300 (ohne 310), 400, 500, 940) <sup>(6)</sup>	Schl. Nr.	Land Stat. Region Landkreis Kreisfreie Stadt Gemeinde
noch: Wasserfläche						Flächen anderer Nutzung						
darunter						zu-sammen (900)	darunter					
Fluss (810), Altwasser (87A)	Kanal (820)	Bach (840)	Graben (850)	See (860), Teich (880)	Sumpf (890)		Schutz-fläche (920) <sup>(3)</sup>	Friedhof (940)	Unland (950) <sup>(5)</sup>			
32	33	34	35	36	37	38	39	40	41			
0	-	0	1	4	-	1	-	1	-	173	357054	Westerwalsede
-	-	7	5	0	-	5	-	1	5	196	357055	Wilstedt
-	-	2	5	2	-	2	-	1	1	133	357056	Wohnste
10	-	19	17	32	5	11	-	6	4	1 171	357057	Zeven, Stadt
510	0	205	328	624	100	28 940	-	116	28 599	17 579	358	Heidekreis
62	-	6	15	13	3	6	-	1	5	217	358001	Ahlden (Aller), Flecken
-	-	9	5	40	1	13	-	5	8	1 172	358002	Bispingen
61	-	3	22	31	7	5	-	2	3	236	358003	Böhme
5	-	12	3	23	4	11	-	6	4	798	358004	Bomlitz
30	-	0	8	14	2	110	-	1	1	343	358005	Buchholz (Aller)
28	-	8	7	5	-	1	-	1	-	103	358006	Eickeloh
44	-	5	29	16	20	2	-	0	1	310	358007	Essel
20	-	4	5	21	8	10	-	8	2	1 129	358008	Bad Fallingbostel, St.
43	-	2	6	7	2	2	-	1	0	164	358009	Frankenfeld
4	-	7	30	4	0	2	-	1	1	246	358010	Gilten
-	-	11	9	2	3	2	-	2	0	124	358011	Grethem
29	-	5	5	10	4	1	-	0	1	121	358012	Hademstorf
24	-	-	21	11	-	2	-	1	2	105	358013	Häuslingen
45	0	29	13	14	-	1	-	1	0	429	358014	Hodenhagen
-	-	-	3	0	-	2	-	2	-	265	358015	Lindwedel
2	-	17	1	62	10	8 779	-	13	8 651	1 593	358016	Munster, Stadt
-	-	9	6	40	3	12	-	4	8	879	358017	Neuenkirchen
43	-	13	26	12	4	2	-	2	0	340	358018	Rethem (Aller), Stadt
1	-	15	13	50	3	21	-	15	7	2 198	358019	Schneverdingen, Stadt
34	-	1	9	23	9	3	-	3	-	432	358020	Schwarmstedt
10	-	10	17	99	10	512	-	16	496	2 429	358021	Soltau, Stadt
26	-	25	53	96	5	423	-	17	406	2 964	358022	Walsrode, Stadt
-	-	14	22	29	1	2 801	-	6	2 795	763	358023	Wietzendorf
-	-	1	1	2	1	16 216	-	8	16 208	219	358501	Osterheide
6 696	32	53	1 426	476	121	882	-	115	760	15 248	359	Stade
-	-	-	13	5	-	17	-	1	16	129	359001	Agathenburg
1	-	4	9	16	1	6	-	5	2	651	359002	Ahlerstedt
-	-	-	8	7	2	2	-	1	0	247	359003	Apensen
143	-	-	95	57	-	17	-	1	16	264	359004	Balje
0	-	1	2	11	2	9	-	3	6	285	359005	Bargstedt
-	-	3	5	20	-	14	-	1	12	232	359006	Beckdorf
0	-	2	0	7	2	2	-	1	1	156	359007	Bliedersdorf
0	-	2	3	4	-	2	-	1	1	162	359008	Brest
23	-	-	17	2	1	4	-	2	2	179	359009	Burweg
17	3	8	36	40	14	54	-	19	35	1 644	359010	Buxtehude, Stadt
1	-	1	5	9	3	4	-	2	2	321	359011	Deinste
-	-	0	4	7	2	37	-	1	36	163	359012	Dollern
2 226	1	0	253	38	16	195	-	5	190	980	359013	Drochtersen
-	-	-	3	1	-	0	-	-	-	120	359014	Düdenbüttel
7	3	-	40	0	0	-	-	-	-	138	359015	Engelschoff
81	-	3	11	17	18	11	-	2	9	254	359016	Estorf
5	-	5	8	12	2	11	-	3	8	560	359017	Fredenbeck
790	1	1	52	20	-	13	-	1	12	196	359018	Freiburg (Elbe), Fl.
28	1	-	25	0	0	0	-	0	-	75	359019	Großenwörden
158	-	-	8	0	0	1	-	1	-	95	359020	Grünendeich
5	-	-	36	0	-	-	-	-	-	78	359021	Guderhandviertel
-	-	1	14	19	3	4	-	2	1	307	359022	Hammah
2	-	4	6	31	2	8	-	7	0	764	359023	Harsefeld, Flecken
0	-	1	5	2	1	4	-	2	2	199	359024	Heinbockel
6	2	-	19	5	1	3	-	2	1	290	359025	Himmelpforten
271	8	-	63	0	3	36	-	1	35	238	359026	Hollern-Twielenfleth
2	0	4	7	22	0	3	-	3	0	290	359027	Hornburg, Flecken
1 003	2	-	271	32	16	208	-	5	202	697	359028	Jork
41	-	-	11	12	11	9	-	2	7	121	359029	Kranenburg
-	-	-	40	3	-	0	-	0	-	140	359030	Krummendeich
1	-	4	17	13	0	11	-	4	7	621	359031	Kutenholz
2	-	-	35	0	-	1	-	1	-	63	359032	Mittelnkirchen
4	-	-	45	0	1	0	-	0	-	50	359033	Neuenkirchen
-	-	1	2	6	1	1	-	1	0	119	359034	Nottensdorf

# 1 Bodenflächen nach Art der tatsächlichen Nutzung in Niedersachsen

## 1.4 Bodenfläche nach Art der tatsächlichen Nutzung in Niedersachsen am 31.12.2012<sup>1)</sup> nach Gemeinden (in ha)

Schl. Nr.	Land Stat. Region Landkreis Kreisfreie Stadt Gemeinde	Boden- fläche insg. <sup>2)</sup>	davon								Betriebs- fläche	
			Gebäude- und Freifläche									
			zusam- men (100/200)	darunter								zusam- men (300)
				Öffentliche Zwecke (110)	Wohnen (130)	Handel- u. Dienstl. (140)	Gewerbe u. Industrie (170)	Mischnutz. mit Wohnen (210) <sup>3)</sup>	Land- u. Forstw. (270)	Erholung (280)		
1	2	3	4	5	6	7	8	9	10			
359035	Oederquart	3 710	120	1	59	1	2	-	56	1	0	
359036	Oldendorf	2 388	155	4	113	7	4	-	20	4	3	
359037	Sauensiek	3 137	138	3	87	0	10	-	37	0	74	
359038	Stade, Hansestadt	11 004	2 166	94	881	79	926	-	107	12	227	
359039	Steinkirchen	956	60	4	32	4	4	-	14	-	12	
359040	Wischhafen	3 369	228	3	145	4	32	-	44	0	79	
360	Uelzen	145 413	6 010	360	3 226	211	544	-	1 251	244	233	
360001	Altenmedingen	4 809	130	2	72	6	4	-	37	8	3	
360002	Bad Bevensen, Stadt	4 805	438	51	248	14	57	-	43	20	7	
360003	Barum	2 226	56	1	32	1	0	-	19	0	2	
360004	Bienenbüttel	9 902	425	7	266	13	15	-	88	32	21	
360005	Bad Bodenteich, Flecken	4 989	280	37	143	19	16	-	33	25	3	
360006	Ebstorf, Flecken	2 727	261	15	160	12	22	-	23	23	2	
360007	Eimke	8 288	186	80	54	1	5	-	37	1	2	
360008	Emmendorf	1 089	56	1	35	1	4	-	13	0	14	
360009	Gerdau	3 800	143	3	70	2	14	-	44	3	4	
360010	Hanstedt	5 530	102	2	43	0	4	-	48	2	10	
360011	Himbergen	3 948	158	3	93	3	5	-	45	1	0	
360012	Jelmstorf	1 371	69	1	33	1	1	-	15	19	0	
360013	Lüder	5 533	116	3	60	1	7	-	34	5	2	
360014	Natendorf	3 444	97	4	40	0	1	-	48	3	4	
360015	Oetzen	3 077	101	2	52	2	7	-	35	2	23	
360016	Rätzlingen	849	37	1	21	3	1	-	9	2	-	
360017	Römstedt	1 897	62	1	34	1	2	-	22	2	0	
360018	Rosche	7 191	193	5	88	7	16	-	67	7	46	
360019	Schwienu	3 130	88	0	29	2	4	-	36	3	0	
360020	Soltendieck	3 404	106	1	67	1	7	-	28	0	2	
360022	Stoetze	3 799	78	0	37	1	5	-	31	0	9	
360023	Suderburg	12 868	360	20	205	12	22	-	67	29	3	
360024	Suhldorf	6 106	215	5	119	7	15	-	60	6	14	
360025	Uelzen, Stadt	13 585	1 455	101	770	80	271	-	144	29	46	
360026	Weste	2 527	79	1	40	1	3	-	32	0	0	
360029	Wriedel	10 448	209	3	118	5	10	-	66	3	10	
360030	Wrestedt	14 073	510	10	296	15	26	-	127	18	6	
361	Verden	78 795	6 575	334	3 931	296	665	-	1 047	138	228	
361001	Achim, Stadt	6 801	1 124	47	718	52	205	-	62	20	28	
361002	Blender	3 828	213	3	130	8	7	-	57	3	3	
361003	Dörverden	8 328	601	111	329	23	23	-	94	10	18	
361004	Emtinghausen	2 133	132	1	73	3	5	-	45	2	0	
361005	Kirchlinteln	17 416	770	16	412	15	31	-	240	15	19	
361006	Langwedel, Flecken	7 612	626	21	440	18	39	-	76	12	63	
361008	Ottersberg, Flecken	9 907	733	18	425	53	43	-	147	35	14	
361009	Oyten	6 344	693	25	425	10	104	-	109	9	2	
361010	Riede	2 700	181	2	115	2	10	-	48	3	0	
361012	Verden (Aller), Stadt	7 159	1 028	75	588	81	165	-	66	24	40	
361013	Thedinghausen	6 569	475	15	275	29	33	-	103	6	39	
<b>4</b>	<b>Weser-Ems</b>	<b>1 497 107</b>	<b>132 206</b>	<b>5 679</b>	<b>68 799</b>	<b>6 385</b>	<b>17 263</b>	<b>-</b>	<b>28 655</b>	<b>1 551</b>	<b>14 394</b>	
401	Delmenhorst, Stadt	6 236	2 181	193	1 422	206	222	-	89	23	7	
402	Emden, Stadt	11 235	1 927	87	840	137	603	-	70	32	57	
403	Oldenburg (Oldb), Stadt	10 299	4 154	304	2 829	461	393	-	55	33	62	
404	Osnabrück, Stadt	11 980	3 803	424	2 146	290	744	-	129	23	138	
405	Wilhelmshaven, Stadt	10 691	2 755	370	1 183	146	865	-	66	27	254	
451	Ammerland	72 835	7 580	244	4 222	383	794	-	1 611	136	510	
451001	Apen	7 682	772	13	442	46	80	-	176	3	34	
451002	Bad Zwischenahn	12 973	1 594	96	956	98	131	-	262	40	56	
451004	Edeweicht	11 351	1 373	32	846	55	155	-	256	7	315	
451005	Rastede	12 305	1 271	38	731	53	169	-	246	20	38	
451007	Westerstede, Stadt	17 923	1 494	49	769	85	124	-	414	23	57	
451008	Wiefelstede	10 602	1 075	15	478	46	136	-	257	43	10	
452	Aurich	128 731	11 001	345	7 143	420	777	-	1 809	162	879	
452001	Aurich (Ostfr.), Stadt	19 722	2 153	84	1 391	121	168	-	334	10	250	
452002	Baltrum	650	35	3	18	2	12	-	0	1	3	
452003	Berumbur	642	139	2	125	1	4	-	7	0	-	
452006	Großefehn	12 723	1 045	25	612	37	81	-	227	14	21	

noch: davon											Schl. Nr.	Land Stat. Region Landkreis Kreisfreie Stadt Gemeinde
noch: Betriebs- fläche		Erholungsfläche			Verkehrsfläche				Landwirtschaftsfläche			
darunter		zusam- men (400)	darunter		zusam- men (500)	darunter			zusam- men (600)	darunter Ackerland (610)		
Abbau- land (310)	Lager- platz (330)		Sport- fläche (410)	Grünanl. (420)		Strasse (510)	Weg (520)	Bahn- gelände (540)				
11	12	13	14	15	16	17	18	19	20	21		
-	0	5	2	3	67	42	24	-	3 421	1 401	359035	Oederquart
1	0	10	7	3	114	43	70	-	1 832	741	359036	Oldendorf
73	1	8	3	2	118	67	50	1	1 958	872	359037	Sauensiek
32	25	154	54	100	665	355	175	75	5 949	1 618	359038	Stade, Hansestadt
-	12	3	2	1	23	18	5	-	648	44	359039	Steinkirchen
49	0	6	4	2	109	60	47	-	2 167	676	359040	Wischhafen
115	19	585	175	393	5 848	2 798	2 401	395	77 183	66 420	360	Uelzen
-	2	45	41	4	187	91	85	10	2 721	2 467	360001	Altenmedingen
5	1	43	7	36	315	154	86	19	2 626	2 255	360002	Bad Bevensen, Stadt
-	0	3	2	1	84	33	51	-	1 546	1 458	360003	Barum
20	-	31	3	27	361	184	147	24	5 506	4 526	360004	Bienenbüttel
1	2	57	2	55	230	104	104	13	2 461	1 739	360005	Bad Bodenteich, Flecken
1	2	16	4	9	159	76	47	34	1 234	1 071	360006	Ebstorf, Flecken
1	-	3	1	2	173	73	99	-	1 939	1 504	360007	Eimke
3	0	4	3	1	66	33	22	12	753	651	360008	Emmendorf
3	1	7	4	3	155	96	40	-	2 348	1 895	360009	Gerdau
10	0	7	6	1	189	75	106	5	2 687	2 278	360010	Hanstedt
0	-	8	4	4	145	72	71	-	2 458	2 238	360011	Himbergen
-	-	2	1	1	64	35	19	9	852	724	360012	Jelmstorf
2	-	6	0	5	199	84	104	8	3 153	2 342	360013	Lüder
3	-	1	-	1	97	44	53	-	2 651	2 517	360014	Natendorf
-	1	5	2	3	131	74	48	7	2 196	1 958	360015	Oetzen
-	-	0	-	0	31	21	10	-	703	630	360016	Rätzlingen
0	0	11	11	1	71	38	31	-	1 549	1 371	360017	Römstedt
16	-	12	3	9	254	131	121	-	4 019	3 675	360018	Rosche
-	-	13	8	5	85	50	31	-	2 079	1 890	360019	Schwienau
1	2	6	2	4	138	64	54	19	1 945	1 704	360020	Soltendieck
7	1	2	1	1	147	53	78	16	1 974	1 848	360022	Stoetze
1	2	27	5	13	493	178	239	66	4 147	3 179	360023	Suderburg
14	1	17	7	10	228	129	98	-	4 269	3 799	360024	Suhldorf
16	3	219	43	173	768	484	165	91	7 550	6 493	360025	Uelzen, Stadt
-	-	3	2	1	109	56	42	12	1 850	1 683	360026	Weste
8	1	12	1	8	307	124	155	24	4 001	3 643	360029	Wriedel
3	2	29	14	15	662	241	297	29	7 966	6 882	360030	Wrestedt
136	48	678	338	268	4 366	2 021	1 477	272	54 312	31 938	361	Verden
12	6	190	126	57	533	274	141	34	4 247	2 276	361001	Achim, Stadt
-	3	6	4	2	154	106	28	-	3 215	2 595	361002	Blender
13	3	40	16	17	399	151	179	27	5 371	3 878	361003	Dörverden
-	0	5	2	3	110	57	35	-	1 750	1 413	361004	Emtinghausen
4	4	36	13	21	794	285	386	57	10 582	6 707	361005	Kirchlinteln
61	2	42	13	24	472	223	130	27	4 941	2 956	361006	Langwedel, Flecken
5	6	49	25	22	501	198	201	12	7 847	2 411	361008	Ottersberg, Flecken
-	0	52	8	28	488	249	147	39	4 705	2 155	361009	Oyten
-	0	18	2	5	96	57	26	5	2 326	1 549	361010	Riede
25	10	198	124	73	516	258	103	67	4 083	2 452	361012	Verden (Aller), Stadt
16	12	45	6	18	302	162	100	4	5 245	3 546	361013	Thedinghausen
<b>11 509</b>	<b>1 164</b>	<b>12 613</b>	<b>4 378</b>	<b>7 451</b>	<b>77 844</b>	<b>46 684</b>	<b>17 145</b>	<b>2 059</b>	<b>1 014 047</b>	<b>542 646</b>	<b>4</b>	<b>Weser-Ems</b>
-	7	196	46	149	592	394	42	21	2 811	851	401	Delmenhorst, Stadt
-	28	177	60	112	868	614	88	86	6 623	2 320	402	Emden, Stadt
-	26	515	91	423	1 398	848	105	33	3 117	575	403	Oldenburg (Oldb), Stadt
65	19	508	123	373	1 479	942	125	174	3 771	2 386	404	Osnabrück, Stadt
-	138	472	85	386	1 278	556	98	57	4 062	404	405	Wilhelmshaven, Stadt
401	67	801	309	460	3 794	2 299	966	104	50 507	15 119	451	Ammerland
33	1	54	17	30	397	289	72	24	5 913	1 959	451001	Apen
44	11	264	120	141	816	451	236	21	8 031	1 835	451002	Bad Zwischenahn
283	24	76	36	40	535	380	126	1	7 899	2 058	451004	Edeweicht
18	11	160	72	76	665	375	128	29	8 547	2 144	451005	Rastede
20	13	121	25	94	875	519	246	29	12 671	4 052	451007	Westerstede, Stadt
4	6	127	39	78	505	285	158	0	7 446	3 071	451008	Wiefelstede
679	95	1 207	414	741	5 904	4 125	1 322	115	96 368	31 672	452	Aurich
228	13	171	39	132	1 065	695	319	18	13 172	3 310	452001	Aurich (Ostfr.), Stadt
-	2	5	2	2	15	7	2	-	135	-	452002	Baltrum
-	-	26	4	22	42	34	7	-	332	84	452003	Berumbur
11	2	83	25	54	566	412	124	-	10 503	2 023	452006	Großefehn

# 1 Bodenflächen nach Art der tatsächlichen Nutzung in Niedersachsen

Noch: 1.4 Bodenfläche nach Art der tatsächlichen Nutzung in Niedersachsen am 31.12.2012(1) nach Gemeinden (in ha)

Schl. Nr.	Land Stat. Region Landkreis Kreisfreie Stadt Gemeinde	noch: davon									
		noch: Landwirtschaftsfläche					Waldfläche				Wasser- fläche
		noch : darunter					zusam- men (700)	darunter			zusammen (800)
		Grünland (620) <sup>4)</sup>	Garten- land (630)	Moor (650)	Heide (660)	Brachland (690)		Laub- wald (710)	Nadel- wald (720)	Misch- wald (730)	
22	23	24	25	26	27	28	29	30	31		
359035 Oederquart		1 756	19	23	-	1	30	22	7	1	66
359036 Oldendorf		811	44	234	1	-	249	43	115	86	23
359037 Sauensiek		938	4	136	1	4	826	67	197	558	11
359038 Stade, Hansestadt		3 634	30	90	34	170	457	140	134	127	1 266
359039 Steinkirchen		22	1	-	-	27	1	0	0	-	152
359040 Wischhafen		1 289	11	22	-	1	52	37	4	9	717
360 Uelzen		9 288	173	158	546	511	48 684	3 829	36 944	7 341	1 206
360001 Altenmedingen		237	4	-	7	3	1 692	131	1 027	524	26
360002 Bad Bevensen, Stadt		298	12	3	26	27	1 251	162	754	305	114
360003 Barum		67	4	0	1	0	518	212	154	140	9
360004 Bienenbüttel		881	16	2	40	41	3 168	368	2 196	561	157
360005 Bad Bodenteich, Flecken		642	6	5	46	20	1 870	37	1 722	84	84
360006 Ebstorf, Flecken		158	4	-	0	1	1 035	231	535	268	14
360007 Einke		293	2	12	98	30	3 103	164	2 454	477	15
360008 Emmendorf		89	1	1	8	3	141	37	65	30	54
360009 Gerdau		392	6	1	5	20	1 112	123	614	364	28
360010 Hanstedt		377	6	2	4	21	2 513	357	1 611	528	18
360011 Himbergen		189	5	3	8	14	1 163	44	980	113	13
360012 Jelmstorf		108	2	1	12	6	359	24	318	13	20
360013 Lüder		694	4	81	9	23	1 971	62	1 621	253	84
360014 Natendorf		123	2	1	1	7	576	72	399	94	14
360015 Oetzen		215	6	-	3	14	604	39	511	43	13
360016 Rätzlingen		69	2	-	1	2	70	8	52	9	5
360017 Römstedt		170	2	-	3	3	195	50	117	21	6
360018 Rosche		318	5	0	14	6	2 634	107	2 250	243	25
360019 Schwienau		140	1	-	3	24	827	103	609	113	19
360020 Soltendieck		230	2	1	5	3	1 193	34	1 070	75	12
360022 Stoetze		115	3	-	6	3	1 579	13	1 523	35	8
360023 Suderburg		741	7	6	143	71	7 763	160	6 730	823	53
360024 Suhlendorf		429	5	11	8	16	1 330	95	1 039	166	23
360025 Uelzen, Stadt		901	35	5	56	57	3 298	389	1 909	964	212
360026 Weste		159	1	-	0	4	471	57	343	64	10
360029 Wriedel		283	4	17	14	40	3 514	327	2 796	368	29
360030 Wrestedt		973	26	6	25	53	4 734	424	3 548	660	141
361 Verden		20 807	240	884	108	255	10 369	688	5 993	3 097	2 081
361001 Achim, Stadt		1 733	17	137	46	37	355	23	226	65	257
361002 Blender		608	1	-	-	10	77	21	10	21	154
361003 Dörverden		1 425	14	-	3	48	1 579	101	633	777	305
361004 Emtinghausen		336	-	-	-	-	106	22	14	54	30
361005 Kirchlinteln		3 646	34	98	25	30	5 013	217	3 533	1 155	188
361006 Langwedel, Flecken		1 723	17	205	8	31	1 267	93	692	401	194
361008 Ottersberg, Flecken		5 163	30	184	10	47	540	64	168	216	210
361009 Oyten		2 233	41	258	14	5	265	55	91	98	130
361010 Riede		746	20	-	-	2	18	4	5	3	54
361012 Verden (Aller), Stadt		1 577	16	2	2	34	981	81	613	205	271
361013 Thedinghausen		1 617	50	-	-	10	169	6	7	102	287
<b>4 Weser-Ems</b>		<b>437 791</b>	<b>7 058</b>	<b>17 745</b>	<b>3 120</b>	<b>4 986</b>	<b>187 310</b>	<b>34 548</b>	<b>90 122</b>	<b>45 542</b>	<b>43 306</b>
401 Delmenhorst, Stadt		1 927	19	-	0	8	187	63	6	25	137
402 Emden, Stadt		4 000	22	-	-	279	135	2	-	2	859
403 Oldenburg (Oldb), Stadt		2 295	31	106	24	84	564	157	54	101	433
404 Osnabrück, Stadt		1 128	197	2	-	55	1 994	595	241	1 051	187
405 Wilhelmshaven, Stadt		3 575	7	-	-	73	1 173	109	0	1	649
451 Ammerland		30 346	3 912	578	12	457	7 729	2 269	2 051	2 629	1 849
451001 Apen		3 593	231	44	-	81	210	75	49	42	298
451002 Bad Zwischenahn		4 399	1 511	147	-	122	1 476	552	284	498	723
451004 Edeweicht		4 946	579	198	10	95	881	245	301	159	260
451005 Rastede		6 018	204	78	1	80	1 411	310	213	674	202
451007 Westerstede, Stadt		7 373	1 079	90	1	58	2 473	709	766	891	215
451008 Wiefelstede		4 016	309	22	1	22	1 279	379	439	364	152
452 Aurich		61 544	586	1 294	5	1 233	5 029	1 014	1 329	1 634	4 839
452001 Aurich (Ostfr.), Stadt		9 372	60	397	4	29	2 086	167	888	822	396
452002 Baltrum		51	0	-	-	83	1	-	-	-	11
452003 Berumbur		248	0	-	-	-	92	-	10	75	11
452006 Großefehn		8 183	32	48	-	215	246	102	8	28	238



noch: davon										Siedlungs- und Verkehrsfläche (100+200, 300 (ohne 310), 400, 500, 940) <sup>6)</sup>	Schl. Nr.	Land Stat. Region Landkreis Kreisfreie Stadt Gemeinde
noch: Wasserfläche						Flächen anderer Nutzung						
darunter						zu-sammen (900)	darunter					
Fluss (810), Altwasser (87A)	Kanal (820)	Bach (840)	Graben (850)	See (860), Teich (880)	Sumpf (890)		Schutz-fläche (920) <sup>3)</sup>	Friedhof (940)	Unland (950) <sup>5)</sup>			
32	33	34	35	36	37	38	39	40	41			
-	2	-	64	0	0	1	-	1	-	193	359035	Oederquart
-	-	0	4	18	0	2	-	2	1	283	359036	Oldendorf
-	1	1	7	2	-	4	-	2	2	267	359037	Sauensiek
1 101	6	4	105	33	15	120	-	24	92	3 204	359038	Stade, Hansestadt
119	-	-	33	0	-	57	-	1	56	99	359039	Steinkirchen
657	3	3	46	3	3	11	-	2	9	375	359040	Wischhafen
79	439	118	200	346	23	5 665	-	88	5 574	12 649	360	Uelzen
-	13	-	3	8	1	5	-	2	3	367	360001	Altenmedingen
25	52	4	3	29	1	11	-	9	2	806	360002	Bad Bevensen, Stadt
-	-	3	2	3	-	9	-	2	7	147	360003	Barum
19	100	4	12	19	3	235	-	3	232	820	360004	Bienenbüttel
-	37	12	19	15	-	3	-	2	1	571	360005	Bad Bodenteich, Flecken
-	-	4	3	7	1	5	-	3	2	440	360006	Ebstorf, Flecken
-	-	4	5	6	-	2 867	-	1	2 865	364	360007	Einke
7	33	-	1	13	-	1	-	0	0	137	360008	Emmendorf
-	-	8	6	11	2	4	-	1	3	306	360009	Gerdau
-	-	2	6	9	1	4	-	1	2	300	360010	Hanstedt
-	-	-	6	7	-	4	-	2	2	313	360011	Himbergen
12	-	0	0	5	3	6	-	1	5	135	360012	Jelmstorf
-	56	5	15	8	0	3	-	2	1	322	360013	Lüder
-	-	-	3	11	-	4	-	1	3	197	360014	Natendorf
-	-	4	5	5	0	5	-	2	3	261	360015	Oetzen
-	-	-	3	2	0	2	-	1	1	69	360016	Rätzlingen
-	-	-	4	2	-	2	-	1	1	145	360017	Römstedt
-	-	6	11	7	-	7	-	2	5	491	360018	Rosche
0	-	5	2	11	1	17	-	-	17	187	360019	Schwiebau
-	-	0	5	6	1	3	-	2	0	253	360020	Soltendieck
-	-	-	5	3	-	3	-	1	2	229	360022	Stoetze
-	-	5	10	37	0	22	-	3	18	885	360023	Suderburg
0	-	1	13	8	0	10	-	2	8	463	360024	Suhlandorf
17	96	27	21	48	2	37	-	29	6	2 501	360025	Uelzen, Stadt
-	-	-	3	7	-	4	-	2	2	194	360026	Weste
-	-	2	2	22	3	2 367	-	3	2 364	532	360029	Wriedel
-	50	20	30	37	3	26	-	10	16	1 213	360030	Wrestedt
864	60	70	618	361	100	185	-	75	109	11 787	361	Verden
123	13	-	64	46	8	67	-	19	48	1 882	361001	Achim, Stadt
79	-	-	59	14	2	5	-	3	3	379	361002	Blender
150	15	-	66	45	26	15	-	8	6	1 054	361003	Dörverden
-	-	9	20	1	1	1	-	1	-	247	361004	Erminghausen
48	1	28	48	44	19	13	-	9	4	1 624	361005	Kirchlinteln
88	25	2	49	27	4	7	-	6	1	1 147	361006	Langwedel, Flecken
94	-	3	87	20	6	13	-	6	6	1 299	361008	Ottersberg, Flecken
11	-	-	61	47	11	9	-	5	4	1 240	361009	Oyten
17	-	1	26	10	0	7	-	1	6	296	361010	Riede
144	7	6	47	52	14	42	-	14	27	1 771	361012	Verden (Aller), Stadt
112	-	21	92	53	9	6	-	2	3	848	361013	Thedinghausen
<b>8 883</b>	<b>2 685</b>	<b>3 250</b>	<b>14 812</b>	<b>9 496</b>	<b>2 939</b>	<b>15 386</b>	-	<b>1 025</b>	<b>14 244</b>	<b>226 573</b>	<b>4</b>	<b>Weser-Ems</b>
25	-	27	34	43	7	125	-	30	95	3 006	401	Delmenhorst, Stadt
308	57	-	113	109	55	589	-	28	562	3 056	402	Emden, Stadt
45	35	62	63	213	12	55	-	46	8	6 175	403	Oldenburg (Oldb), Stadt
24	24	26	19	81	7	102	-	89	12	5 951	404	Osnabrück, Stadt
41	8	-	93	186	33	48	-	32	4	4 791	405	Wilhelmshaven, Stadt
32	86	182	396	1 052	97	65	-	32	24	12 315	451	Ammerland
29	21	22	108	44	74	6	-	5	0	1 229	451001	Apen
-	4	29	47	631	9	13	-	8	3	2 694	451002	Bad Zwischenahn
-	57	41	79	78	4	10	-	5	2	2 022	451004	Edewecht
3	-	48	42	107	1	11	-	5	4	2 121	451005	Rastede
-	4	24	97	88	1	17	-	6	9	2 534	451007	Westerstede, Stadt
-	-	17	22	104	9	8	-	3	5	1 715	451008	Wiefelstede
340	292	101	1 676	1 134	936	3 505	-	76	3 419	18 387	452	Aurich
3	47	24	182	131	7	429	-	13	410	3 424	452001	Aurich (Ostfr.), Stadt
-	-	-	3	0	1	444	-	0	444	59	452002	Baltrum
-	-	-	6	4	0	0	-	-	0	207	452003	Berumbur
25	64	23	70	33	22	21	-	7	14	1 711	452006	Großefehn

# 1 Bodenflächen nach Art der tatsächlichen Nutzung in Niedersachsen

## 1.4 Bodenfläche nach Art der tatsächlichen Nutzung in Niedersachsen am 31.12.2012<sup>1)</sup> nach Gemeinden (in ha)

Schl. Nr.	Land Stat. Region Landkreis Kreisfreie Stadt Gemeinde	Bodenfläche insg. <sup>2)</sup>	davon								Betriebsfläche zusammen (300)
			Gebäude- und Freifläche								
			zusammen (100/200)	darunter							
				Öffentliche Zwecke (110)	Wohnen (130)	Handel- u. Dienstl. (140)	Gewerbe u. Industrie (170)	Mischnutz. mit Wohnen (210) <sup>3)</sup>	Land- u. Forstw. (270)	Erholung (280)	
1	2	3	4	5	6	7	8	9	10		
452007	Großheide	6 932	586	15	408	17	28	-	110	3	56
452008	Hage, Flecken	1 662	255	7	199	7	25	-	13	2	15
452009	Hagermarsch	2 232	72	1	24	2	0	-	42	1	0
452010	Halbmond	655	59	0	44	1	2	-	12	-	0
452011	Hinte	4 806	329	11	233	12	4	-	57	11	2
452012	Ihlow	12 312	855	21	539	31	62	-	185	4	5
452013	Juist, Inselgemeinde	1 643	55	9	18	8	16	-	2	1	3
452014	Krummhörn	15 921	771	25	464	28	21	-	177	10	17
452015	Leezdorf	845	121	2	91	3	4	-	20	1	0
452016	Lütetsburg	1 673	52	0	30	2	2	-	14	1	1
452017	Marienhäfe, Flecken	406	94	5	70	8	4	-	4	0	1
452019	Norden, Stadt	10 632	1 180	57	749	40	115	-	137	36	55
452020	Norderney, Stadt	2 629	159	23	74	8	37	-	2	4	23
452021	Osteel	1 989	133	1	100	1	4	-	23	0	2
452022	Rechtsweg	513	115	2	94	1	7	-	11	-	1
452023	Südbrookmerland	9 682	1 169	26	844	36	69	-	152	27	25
452024	Uggant-Schott	2 478	216	2	149	10	11	-	37	0	19
452025	Wiesmoor, Stadt	8 296	949	15	608	30	85	-	135	15	374
452026	Wirdum	1 494	67	1	37	1	3	-	23	0	0
452027	Dornum	7 678	389	8	221	14	13	-	85	21	5
452501	Nordseeinsel Memmert	517	-	-	-	-	-	-	-	-	-
453	Cloppenburg	141 838	11 245	275	4 493	405	1 492	-	4 032	119	3 042
453001	Barßel	8 434	826	19	499	19	61	-	208	5	14
453002	Bösel	10 017	653	9	224	16	83	-	305	4	1 024
453003	Cappeln (Oldenburg)	7 622	470	8	179	13	61	-	195	7	9
453004	Cloppenburg, Stadt	7 063	1 238	88	656	102	169	-	190	12	38
453005	Emstek	10 814	870	16	308	27	140	-	345	3	63
453006	Essen (Oldenburg)	9 802	695	11	218	21	120	-	307	7	4
453007	Friesoythe, Stadt	24 710	1 791	38	675	44	241	-	690	28	295
453008	Garrel	11 330	1 024	18	344	44	132	-	462	9	15
453009	Lastrup	8 527	574	14	193	18	70	-	263	2	13
453010	Lindern (Oldenburg)	6 581	443	5	158	15	38	-	215	3	8
453011	Lönningen, Stadt	14 323	935	17	394	36	113	-	357	7	16
453012	Molbergen	10 252	570	14	187	20	62	-	262	16	1
453013	Saterland	12 362	1 158	17	458	30	201	-	233	15	1 541
454	Emsland	288 202	21 030	782	8 840	859	3 852	-	5 388	270	3 299
454001	Andervenne	1 968	90	1	27	1	4	-	54	-	15
454002	Bawinkel	2 035	172	6	66	4	22	-	69	0	4
454003	Beesten	2 563	143	2	52	5	17	-	65	-	1
454004	Bockhorst	1 819	79	2	44	1	7	-	23	-	540
454005	Börger	5 526	200	5	93	4	35	-	56	2	17
454006	Breddeberg	892	53	2	24	1	6	-	19	-	0
454007	Dersum	2 857	157	3	47	4	12	-	86	1	2
454008	Dörpen	3 306	377	10	141	26	113	-	54	2	9
454009	Dohren	2 564	100	2	39	1	7	-	50	0	0
454010	Emsbüren	13 935	793	15	280	18	149	-	226	45	39
454011	Esterwegen	4 958	287	16	173	8	34	-	47	3	100
454012	Freren, Stadt	4 893	349	8	135	23	54	-	117	7	3
454013	Fresenburg	2 159	93	1	34	10	10	-	27	3	9
454014	Geeste	13 304	907	40	376	13	131	-	244	8	267
454015	Gersten	2 883	131	2	41	2	4	-	77	1	1
454016	Groß Berßen	2 076	81	1	23	1	4	-	51	-	1
454017	Handrup	1 460	96	6	28	2	7	-	51	-	0
454018	Haren (Ems), Stadt	20 877	1 545	47	677	71	285	-	344	76	68
454019	Haselünne, Stadt	15 931	863	21	386	40	97	-	273	6	31
454020	Heede	3 110	208	2	79	4	33	-	57	7	-
454021	Herzlake	4 977	363	9	139	12	62	-	115	4	8
454022	Hilkenbrook	1 112	89	1	25	1	15	-	43	-	-
454023	Hüven	1 524	69	1	21	2	7	-	35	0	1
454024	Klein Berßen	1 692	81	3	32	4	12	-	26	-	-
454025	Kluse	2 527	122	2	60	1	14	-	41	1	4
454026	Lähden	7 988	395	8	171	7	41	-	157	1	4
454027	Lahn	2 125	82	4	24	0	9	-	43	0	1
454028	Langen	3 353	152	3	41	4	20	-	80	-	2

noch: davon											Schl. Nr.	Land Stat. Region Landkreis Kreisfreie Stadt Gemeinde
noch: Betriebs- fläche		Erholungsfläche			Verkehrsfläche				Landwirtschaftsfläche			
darunter		zusam- men (400)	darunter		zusam- men (500)	darunter			zusam- men (600)	darunter Ackerland (610)		
Abbau- land (310)	Lager- platz (330)		Sport- fläche (410)	Grünanl. (420)		Strasse (510)	Weg (520)	Bahn- gelände (540)				
11	12	13	14	15	16	17	18	19	20	21		
44	4	55	19	36	309	195	99	6	5 221	1 020	452007	Großheide
-	2	37	7	30	112	72	25	6	971	353	452008	Hage, Flecken
-	0	1	1	0	56	35	21	-	2 071	1 335	452009	Hagermarsch
-	0	14	10	4	33	28	5	-	517	212	452010	Halbmond
-	1	36	15	21	248	184	46	13	3 858	504	452011	Hinte
1	2	53	18	35	602	474	111	-	9 953	2 643	452012	Ihlow
-	2	7	3	4	49	16	3	0	1 233	-	452013	Juist, Inselgemeinde
-	4	52	21	24	636	518	106	-	13 139	6 760	452014	Krummhörn
-	-	10	2	7	46	35	9	-	641	115	452015	Leezdorf
-	0	91	62	29	76	29	24	3	879	567	452016	Lütetsburg
-	1	18	2	15	33	27	2	2	248	70	452017	Marienhafe, Flecken
16	17	109	31	66	510	338	67	26	8 311	4 980	452019	Norden, Stadt
-	15	93	30	48	112	60	9	-	256	-	452020	Norderney, Stadt
-	1	7	2	5	82	60	15	5	1 713	766	452021	Osteel
-	1	6	4	2	31	25	6	-	342	27	452022	Rechtsupweg
0	14	74	20	49	434	315	83	25	7 089	1 708	452023	Südbrookmerland
18	1	15	7	8	99	66	25	5	2 025	1 078	452024	Uppgant-Schott
362	10	204	80	119	424	266	145	-	5 701	577	452025	Wiesmoor, Stadt
-	0	4	2	2	64	52	11	-	1 311	748	452026	Wirldum
-	2	38	9	26	258	182	58	5	6 749	2 792	452027	Dornum
-	-	-	-	-	-	-	-	-	-	-	452501	Nordseeinsel Memmert
2 756	71	938	283	618	6 838	3 881	1 501	127	98 702	77 742	453	Cloppenburg
9	4	89	16	69	362	244	73	11	6 054	4 197	453001	Barßel
1 019	4	28	9	19	372	273	67	19	7 285	5 130	453002	Bösel
-	2	55	7	47	366	169	102	2	5 761	5 335	453003	Cappeln (Oldenburg)
-	21	122	32	90	560	359	47	16	3 932	3 307	453004	Cloppenburg, Stadt
45	4	92	20	72	683	305	155	7	6 630	5 909	453005	Emstek
-	2	60	15	44	472	172	130	8	7 193	6 317	453006	Essen (Oldenburg)
151	14	125	32	75	1 071	582	213	2	17 245	13 996	453007	Friesoythe, Stadt
6	8	75	17	44	448	305	63	12	8 701	7 593	453008	Garrel
-	2	38	11	27	429	267	81	5	6 474	5 464	453009	Lastrup
4	1	20	5	15	308	192	86	-	5 097	4 019	453010	Lindern (Oldenburg)
7	4	79	31	48	680	355	226	20	9 933	7 526	453011	Lönningen, Stadt
-	1	96	74	22	462	244	167	-	6 517	5 213	453012	Molbergen
1 513	5	59	14	44	626	413	90	24	7 880	3 736	453013	Saterland
2 794	209	1 745	814	805	15 020	9 303	3 734	357	185 107	135 153	454	Emsland
13	0	2	2	0	93	85	5	3	1 403	888	454001	Andervenne
0	1	10	7	3	99	86	12	-	1 501	1 387	454002	Bawinkel
-	1	9	6	3	120	83	22	10	1 861	1 695	454003	Beesten
538	1	12	2	10	64	49	6	-	988	309	454004	Bockhorst
15	-	22	13	7	282	174	93	-	3 230	2 765	454005	Börger
-	0	5	2	3	41	40	1	-	725	467	454006	Breddenberg
1	0	6	5	1	137	119	7	-	2 311	1 847	454007	Dersum
-	7	35	15	17	246	114	55	14	1 922	1 402	454008	Dörpen
-	0	4	4	0	120	97	3	-	2 067	1 594	454009	Dohren
26	11	76	27	45	776	504	151	31	7 588	6 277	454010	Emsbüren
94	6	20	9	11	215	110	80	1	3 959	1 190	454011	Esterwegen
-	-	10	1	9	271	214	41	12	3 183	1 524	454012	Freren, Stadt
7	1	14	7	3	115	31	46	5	1 405	1 217	454013	Fresenburg
234	10	60	22	36	677	423	142	18	8 575	5 988	454014	Geeste
-	-	10	5	5	123	98	25	-	2 282	2 102	454015	Gersten
1	1	2	1	0	89	42	47	-	1 571	1 167	454016	Groß Berßen
-	0	8	5	3	67	63	3	-	1 161	1 062	454017	Handrup
35	11	158	99	48	1 184	847	171	21	13 850	11 135	454018	Haren (Ems), Stadt
17	7	66	30	27	764	392	233	9	9 736	7 210	454019	Haselünne, Stadt
-	-	19	4	8	194	130	28	-	2 138	1 624	454020	Heede
2	2	21	13	8	255	134	68	4	3 284	2 194	454021	Herzlake
-	-	5	2	3	45	38	6	-	924	867	454022	Hilkenbrook
-	-	3	2	1	64	32	32	-	1 119	904	454023	Hüven
-	-	5	3	2	89	50	35	-	1 055	655	454024	Klein Berßen
4	1	20	5	2	123	99	10	9	1 725	1 041	454025	Kluse
2	2	27	13	13	375	202	166	-	5 575	4 191	454026	Lähden
0	0	5	4	2	102	57	45	-	1 520	1 168	454027	Lahn
-	1	12	3	9	138	101	31	-	2 377	2 073	454028	Langen

# 1 Bodenflächen nach Art der tatsächlichen Nutzung in Niedersachsen

Noch: 1.4 Bodenfläche nach Art der tatsächlichen Nutzung in Niedersachsen am 31.12.2012(1) nach Gemeinden (in ha)

Schl. Nr.	Land Stat. Region Landkreis Kreisfreie Stadt Gemeinde	noch: davon									
		noch: Landwirtschaftsfläche					Waldfläche			Wasserfläche	
		noch : darunter					zusammen (700)	darunter			zusammen (800)
		Grünland (620) <sup>4)</sup>	Gartenland (630)	Moor (650)	Heide (660)	Brachland (690)		Laubwald (710)	Nadelwald (720)	Mischwald (730)	
22	23	24	25	26	27	28	29	30	31		
452007	Großheide	3 771	7	414	0	8	578	239	40	240	122
452008	Hage, Flecken	585	-	-	-	32	223	56	55	103	39
452009	Hagermarsch	729	1	-	-	5	5	1	0	1	27
452010	Halbmond	304	1	-	-	0	15	1	8	0	15
452011	Hinte	3 338	5	-	-	9	75	36	-	3	247
452012	Ihlow	7 219	16	38	-	35	379	185	16	108	449
452013	Juist, Inselgemeinde	1 200	-	-	-	34	-	-	-	-	129
452014	Krummhörn	6 226	27	-	-	125	50	14	6	1	685
452015	Leezdorf	512	10	4	-	-	17	-	7	1	10
452016	Lütetsburg	284	7	-	-	21	534	157	235	119	40
452017	Marienhafe, Flecken	177	1	-	-	0	2	-	0	-	9
452019	Norden, Stadt	3 244	10	-	0	75	87	3	1	6	341
452020	Norderney, Stadt	251	4	-	-	-	18	-	0	6	630
452021	Osteel	903	6	-	-	37	9	1	1	2	38
452022	Rechtsupweg	303	7	4	1	0	11	1	2	6	6
452023	Südbrookmerland	5 299	15	17	-	49	81	15	7	7	776
452024	Uppgant-Schott	942	3	-	-	-	34	0	13	3	69
452025	Wiesmoor, Stadt	4 358	370	371	-	22	438	19	28	99	195
452026	Wirdum	550	0	-	-	12	3	-	-	-	44
452027	Dornum	3 495	5	0	-	439	45	16	2	4	170
452501	Nordseeinsel Memmert	-	-	-	-	-	-	-	-	-	141
453	Cloppenburg	17 946	474	2 199	152	148	18 292	2 352	9 843	4 260	2 643
453001	Barßel	1 726	56	71	1	4	786	31	420	74	297
453002	Bösel	1 319	45	790	0	-	469	37	254	76	176
453003	Cappeln (Oldenburg)	404	19	-	-	3	891	516	49	189	66
453004	Cloppenburg, Stadt	521	28	0	72	1	1 078	105	550	346	86
453005	Emstek	611	66	24	0	9	2 324	224	1 078	906	145
453006	Essen (Oldenburg)	834	31	0	1	10	1 231	316	387	426	143
453007	Friesoythe, Stadt	2 684	86	437	2	35	3 661	259	2 806	307	511
453008	Garrel	1 084	10	1	5	7	890	77	347	343	172
453009	Lastrup	939	25	41	0	0	916	196	355	261	80
453010	Lindern (Oldenburg)	958	10	108	1	1	621	31	473	76	84
453011	Löningen, Stadt	2 316	39	2	0	41	2 436	230	1 491	580	237
453012	Molbergen	715	9	478	67	33	2 358	220	1 473	554	243
453013	Saterland	3 835	52	248	2	5	631	111	160	121	403
454	Emsland	39 928	228	8 208	1 225	298	50 560	5 158	35 911	5 740	8 720
454001	Andervenne	489	-	-	-	24	317	85	186	13	46
454002	Bawinkel	109	4	-	0	0	183	20	83	22	58
454003	Beesten	159	1	-	3	2	349	64	241	31	77
454004	Bockhorst	568	0	109	2	-	56	9	6	13	78
454005	Börger	425	-	2	33	5	1 715	44	1 555	90	50
454006	Breddeberg	252	1	-	-	6	50	5	22	10	17
454007	Dersum	461	1	-	1	-	126	19	40	24	118
454008	Dörpen	510	0	-	7	2	531	82	206	68	177
454009	Dohren	267	-	201	5	-	190	9	154	11	82
454010	Emsbüren	1 206	36	3	21	39	4 164	395	3 121	448	472
454011	Esterwegen	1 441	1	1 299	9	18	278	23	162	51	96
454012	Freren, Stadt	1 648	4	-	1	6	961	94	727	60	112
454013	Fresenburg	185	2	-	-	1	403	95	149	104	120
454014	Geeste	1 435	17	1 071	38	14	2 397	225	1 780	245	409
454015	Gersten	174	0	-	2	3	239	72	69	29	96
454016	Groß Berßen	365	-	29	11	0	297	22	251	20	23
454017	Handrup	99	0	-	-	-	90	11	47	14	38
454018	Haren (Ems), Stadt	1 316	5	1 258	115	18	2 866	337	2 102	113	822
454019	Haselünne, Stadt	2 434	9	35	27	17	3 931	372	3 066	395	512
454020	Heede	446	0	64	3	-	392	22	223	122	154
454021	Herzlake	938	-	127	21	1	868	71	638	111	173
454022	Hilkenbrook	55	0	1	-	-	14	1	7	2	36
454023	Hüven	213	-	1	0	-	248	52	151	33	20
454024	Klein Berßen	395	-	2	3	-	431	8	409	7	31
454025	Kluse	679	2	0	2	0	409	44	303	47	121
454026	Lähden	1 342	2	7	24	7	1 500	191	1 175	102	109
454027	Lahn	294	-	35	22	-	385	28	317	31	28
454028	Langen	300	0	-	2	0	601	50	469	45	70

noch: davon										Siedlungs- und Verkehrsfläche (100+200, 300 (ohne 310), 400, 500, 940) <sup>6)</sup>	Schl. Nr.	Land Stat. Region Landkreis Kreisfreie Stadt Gemeinde
noch: Wasserfläche						Flächen anderer Nutzung						
darunter						zu- sammen (900)	darunter					
Fluss (810), Altwasser (87A)	Kanal (820)	Bach (840)	Graben (850)	See (860), Teich (880)	Sumpf (890)		Schutz- fläche (920) <sup>3)</sup>	Friedhof (940)	Unland (950) <sup>5)</sup>			
32	33	34	35	36	37	38	39	40	41			
-	-	-	89	32	1	4	-	3	1	965	452007	Großheide
-	-	-	32	5	2	10	-	5	5	424	452008	Hage, Flecken
-	-	-	27	1	-	1	-	-	1	129	452009	Hagermarsch
-	3	-	10	3	0	0	-	-	0	107	452010	Halbmond
52	-	-	39	89	67	10	-	3	7	618	452011	Hinte
49	41	10	247	81	20	17	-	4	12	1 518	452012	Ihlow
-	-	-	4	28	-	167	-	1	166	115	452013	Juist, Inselgemeinde
178	1	-	242	240	1	571	-	6	563	1 482	452014	Krummhörn
-	-	-	9	1	-	0	-	-	-	177	452015	Leezdorf
-	-	-	35	4	0	1	-	-	1	219	452016	Lütetsburg
-	-	-	8	1	-	1	-	1	0	147	452017	Marienhaf, Flecken
27	24	-	163	47	13	38	-	13	25	1 852	452019	Norden, Stadt
-	-	14	3	85	517	1 338	-	2	1 336	389	452020	Norderney, Stadt
-	-	-	35	3	0	4	-	1	3	226	452021	Osteel
-	-	-	6	0	-	1	-	0	0	154	452022	Rechtupweg
4	43	29	152	273	276	34	-	6	29	1 707	452023	Südbrookmerland
-	-	-	52	15	2	0	-	0	0	332	452024	Upgant-Schott
-	69	-	93	30	3	11	-	8	3	1 597	452025	Wiesmoor, Stadt
-	-	-	41	0	2	1	-	1	0	136	452026	Wirdum
1	0	-	129	24	0	23	-	1	22	692	452027	Dornum
-	-	-	-	1	-	376	-	-	376	-	452501	Nordseeinsel Memmert
132	203	405	1 039	720	141	138	-	57	77	19 364	453	Cloppenburg
30	38	38	102	64	21	6	-	6	0	1 287	453001	BarBel
-	12	31	88	45	-	12	-	3	9	1 059	453002	Bösel
0	-	22	27	17	-	3	-	2	-	903	453003	Cappeln (Oldenburg)
0	-	9	9	41	28	9	-	9	0	1 966	453004	Cloppenburg, Stadt
-	-	14	23	94	14	6	-	5	-	1 668	453005	Emstek
36	15	26	38	26	1	4	-	3	1	1 234	453006	Essen (Oldenburg)
1	89	86	217	114	5	9	-	8	1	3 140	453007	Friesoythe, Stadt
0	-	39	82	49	1	5	-	4	1	1 560	453008	Garrel
0	-	31	36	12	1	3	-	3	-	1 057	453009	Lastrup
2	-	21	56	4	0	3	-	1	-	775	453010	Lindern (Oldenburg)
37	2	45	92	51	9	8	-	4	4	1 707	453011	Löning, Stadt
1	-	16	57	115	53	5	-	3	1	1 133	453012	Molbergen
24	48	27	210	87	7	64	-	5	60	1 875	453013	Saterland
1 585	768	384	4 233	1 210	446	2 722	-	146	2 547	38 445	454	Emsland
-	-	9	32	5	-	1	-	1	1	188	454001	Andervenne
-	-	11	40	7	-	9	-	1	8	285	454002	Bawinkel
15	-	13	40	9	-	1	-	1	0	275	454003	Beesten
-	15	-	36	28	-	3	-	3	-	159	454004	Bockhorst
0	-	4	40	6	0	9	-	1	8	507	454005	Börger
-	-	4	10	3	-	1	-	1	-	101	454006	Breddenberg
22	-	3	81	6	6	1	-	1	-	301	454007	Dersum
20	85	-	57	14	0	11	-	1	10	667	454008	Dörpen
3	-	19	60	0	-	1	-	1	-	225	454009	Dohren
125	52	14	115	135	31	28	-	6	19	1 664	454010	Emsbüren
-	40	12	34	9	-	3	-	3	0	531	454011	Esterwegen
21	-	9	74	7	0	2	-	2	-	637	454012	Freren, Stadt
29	18	11	35	27	1	-	-	-	-	224	454013	Fresenburg
66	20	2	234	64	21	13	-	6	7	1 681	454014	Geeste
-	-	16	71	6	3	1	-	1	-	266	454015	Gersten
5	-	4	12	1	0	12	-	-	0	172	454016	Groß Berßen
-	-	9	28	0	-	1	-	1	-	172	454017	Handrup
116	101	19	455	94	19	384	-	14	370	2 933	454018	Haren (Ems), Stadt
185	-	23	164	95	44	29	-	4	24	1 711	454019	Haselünne, Stadt
52	9	-	73	18	3	5	-	2	3	423	454020	Heede
55	5	5	97	8	3	5	-	1	4	647	454021	Herzlake
-	-	6	29	0	-	1	-	1	-	139	454022	Hilkenbrook
4	-	1	13	2	-	1	-	1	0	137	454023	Hüven
11	-	-	14	3	4	1	-	1	-	176	454024	Klein Berßen
23	32	-	47	15	4	1	-	1	-	268	454025	Kluse
26	-	5	64	12	2	3	-	2	1	800	454026	Lähden
2	-	0	18	4	4	1	-	1	0	191	454027	Lahn
-	-	9	57	4	-	1	-	-	1	304	454028	Langen

# 1 Bodenflächen nach Art der tatsächlichen Nutzung in Niedersachsen

## 1.4 Bodenfläche nach Art der tatsächlichen Nutzung in Niedersachsen am 31.12.2012<sup>1)</sup> nach Gemeinden (in ha)

Schl. Nr.	Land Stat. Region Landkreis Kreisfreie Stadt Gemeinde	Bodenfläche insg. <sup>2)</sup>	davon								Betriebsfläche zusammen (300)
			Gebäude- und Freifläche								
			zusammen (100/200)	darunter							
				Öffentliche Zwecke (110)	Wohnen (130)	Handel- u. Dienstl. (140)	Gewerbe u. Industrie (170)	Mischnutz. mit Wohnen (210) <sup>3)</sup>	Land- u. Forstw. (270)	Erholung (280)	
1	2	3	4	5	6	7	8	9	10		
454029 Lathen		3 802	321	13	170	23	59	-	45	6	5
454030 Lehe		1 787	94	2	34	2	12	-	36	-	2
454031 Lengerich		3 173	187	6	73	11	22	-	69	1	6
454032 Lingen (Ems), Stadt		17 613	2 406	129	1 139	117	479	-	285	13	77
454033 Lorup		5 122	261	17	78	10	41	-	105	1	5
454034 Lüne		3 025	140	5	65	5	9	-	52	2	6
454035 Meppen, Stadt		18 834	1 758	151	841	105	264	-	319	16	71
454036 Messingen		2 542	110	1	36	3	4	-	63	0	1
454037 Neubörger		1 649	126	3	61	2	15	-	44	-	2
454038 Neulehe		1 362	87	1	21	1	11	-	49	-	16
454039 Niederlangen		2 935	169	3	31	10	41	-	74	0	9
454040 Oberlangen		2 217	79	1	38	2	4	-	32	1	1
454041 Papenburg, Stadt		11 841	2 243	77	1 056	130	731	-	162	15	146
454042 Rastdorf		2 633	118	3	26	3	14	-	73	-	1
454043 Renkenberge		1 898	65	1	20	1	1	-	39	-	3
454044 Rhede (Ems)		7 499	430	9	160	31	29	-	177	11	18
454045 Salzbergen		5 335	449	10	195	20	97	-	107	6	10
454046 Schapen		2 663	171	6	61	4	20	-	79	-	0
454047 Sögel		5 526	437	27	176	21	70	-	55	3	8
454048 Spahnharrenstätte		3 607	119	2	47	2	12	-	55	0	3
454049 Spelle		3 422	466	12	201	16	150	-	81	3	14
454050 Stavern		5 096	89	2	35	2	3	-	47	-	1
454051 Surwold		5 489	512	15	167	7	216	-	95	2	119
454052 Sustrum		3 559	156	3	38	2	5	-	101	1	4
454053 Thuine		1 247	101	11	46	4	14	-	24	-	0
454054 Twist		10 561	743	19	318	15	118	-	227	3	1 555
454055 Vrees		3 756	129	2	54	4	25	-	40	0	1
454056 Walchum		2 650	166	2	42	9	6	-	85	12	12
454057 Werlte		6 375	585	17	258	29	141	-	117	5	45
454058 Werpeloh		3 534	84	3	29	2	11	-	36	0	18
454059 Wettrup		1 383	66	1	16	1	7	-	39	0	0
454060 Wippingen		1 654	86	2	29	1	11	-	43	-	11
455 Friesland		60 790	5 856	646	3 441	352	406	-	825	40	219
455007 Jever, Stadt		4 212	694	136	385	34	47	-	55	11	32
455014 Sande		4 487	426	25	266	19	47	-	53	4	2
455015 Schortens, Stadt		6 868	1 232	333	661	31	112	-	76	4	7
455020 Wangerland		17 544	857	28	432	41	32	-	271	6	46
455021 Wangerooge, Nordseebad		497	67	9	39	7	1	-	0	8	6
455025 Bockhorn		7 700	573	10	375	61	14	-	108	2	36
455026 Varel, Stadt		11 354	1 324	83	826	101	132	-	155	5	49
455027 Zetel		8 128	683	22	457	59	23	-	108	1	42
456 Grafschaft Bentheim		98 086	7 581	245	3 255	383	1 202	-	2 149	37	1 835
456001 Bad Bentheim, Stadt		10 000	946	37	445	65	195	-	183	5	32
456002 Emlichheim		4 856	476	20	204	19	83	-	110	0	27
456003 Engden		4 429	70	2	13	1	2	-	52	1	9
456004 Esche		1 101	52	4	15	1	0	-	29	-	5
456005 Georgsdorf		1 926	191	2	41	2	19	-	39	1	333
456006 Getelo		2 024	62	1	16	0	-	-	37	6	25
456007 Gölenkamp		2 095	79	1	15	-	2	-	57	2	62
456008 Halle		2 115	79	0	13	2	2	-	61	-	2
456009 Hoogstede		4 977	248	5	80	5	19	-	118	0	537
456010 Isterberg		2 031	88	1	18	2	4	-	61	0	19
456011 Itterbeck		4 101	185	3	44	8	24	-	93	1	69
456012 Laar		5 101	337	5	65	10	83	-	168	0	5
456013 Lage		639	47	1	31	1	2	-	11	0	0
456014 Neuenhaus, Stadt		3 133	472	16	281	28	62	-	76	4	4
456015 Nordhorn, Stadt		14 968	1 943	96	1 021	146	334	-	293	9	47
456016 Ohne		900	46	1	15	1	3	-	25	0	0
456017 Osterwald		3 338	173	2	27	1	18	-	101	0	54
456018 Quendorf		1 413	65	0	18	0	0	-	46	-	0
456019 Ringe		3 532	193	3	65	5	23	-	91	0	1
456020 Samern		2 599	93	6	23	1	5	-	56	2	31
456023 Uelsen		1 946	266	7	165	13	37	-	41	1	6
456024 Wielen		2 306	83	0	17	2	6	-	56	1	9

noch: davon											Schl. Nr.	Land Stat. Region Landkreis Kreisfreie Stadt Gemeinde
noch: Betriebs- fläche		Erholungsfläche			Verkehrsfläche				Landwirtschaftsfläche			
darunter		zusam- men (400)	darunter		zusam- men (500)	darunter			zusam- men (600)	darunter Ackerland (610)		
Abbau- land (310)	Lager- platz (330)		Sport- fläche (410)	Grünanl. (420)		Strasse (510)	Weg (520)	Bahn- gelände (540)				
11	12	13	14	15	16	17	18	19	20	21		
0	3	34	8	16	214	110	59	20	2 407	1 476	454029	Lathen
-	2	4	2	2	120	61	21	13	1 258	978	454030	Lehe
-	1	15	5	6	158	125	31	-	2 248	1 996	454031	Lengerich
5	25	306	139	161	1 125	832	170	48	8 152	6 752	454032	Lingen (Ems), Stadt
3	1	12	6	5	216	89	126	-	3 578	2 943	454033	Lorup
-	-	19	3	8	143	106	25	2	1 986	1 848	454034	Lünne
29	7	133	65	69	1 290	754	203	38	10 136	7 382	454035	Meppen, Stadt
-	0	4	3	2	109	73	32	-	1 905	1 740	454036	Messingen
1	0	6	4	2	66	58	7	-	1 393	1 221	454037	Neubörger
13	0	6	3	3	69	37	25	-	1 052	729	454038	Neulehe
5	1	9	3	3	133	111	14	-	1 946	1 346	454039	Niederlangen
-	-	6	2	4	106	78	12	-	1 526	1 304	454040	Oberlangen
105	27	213	97	110	734	479	137	41	6 939	2 914	454041	Papenburg, Stadt
0	-	4	3	1	137	78	57	-	1 906	1 446	454042	Rastdorf
-	-	3	2	0	78	34	39	1	1 469	1 321	454043	Renkenberge
-	15	34	19	14	415	220	154	-	5 809	3 956	454044	Rhede (Ems)
-	2	28	13	14	345	213	71	28	3 050	2 131	454045	Salzbergen
-	0	6	4	2	128	105	21	-	2 164	1 845	454046	Schapen
1	2	30	10	18	212	61	117	3	2 872	1 949	454047	Sögel
2	1	5	3	2	173	53	118	-	2 014	1 518	454048	Spahnharrenstätte
11	3	31	16	15	233	166	35	10	2 098	1 887	454049	Spelle
1	-	5	4	1	202	70	131	1	3 472	1 496	454050	Stavern
109	6	33	8	22	217	149	44	-	3 965	2 503	454051	Surwold
-	-	9	3	1	172	118	41	-	2 754	2 270	454052	Sustrum
-	-	10	5	5	74	48	16	-	738	597	454053	Thuine
1 472	8	53	30	17	415	213	141	10	6 786	3 740	454054	Twist
0	0	8	5	3	123	49	73	-	1 585	1 348	454055	Vrees
11	0	18	5	8	129	44	19	-	1 997	1 775	454056	Walchum
6	37	40	27	9	324	155	141	7	4 335	2 937	454057	Werlte
17	1	7	2	1	156	72	81	-	2 118	1 838	454058	Werpeloh
-	0	3	2	1	74	72	1	-	1 169	1 019	454059	Wettrup
11	-	4	4	0	61	55	6	-	1 245	1 004	454060	Wippingen
67	77	755	205	426	3 051	1 533	766	58	44 580	13 395	455	Friesland
2	23	58	13	45	255	142	47	5	2 874	580	455007	Jever, Stadt
-	1	55	8	46	330	134	39	18	3 502	99	455014	Sande
1	3	127	65	59	423	232	85	11	4 006	690	455015	Schortens, Stadt
-	4	190	56	37	552	283	191	-	15 124	7 309	455020	Wangerland
-	2	10	3	7	67	11	8	5	187	-	455021	Wangerooge, Nordseebad
22	13	60	24	32	371	184	114	6	5 798	1 386	455025	Bockhorn
19	12	199	25	162	687	340	178	13	7 618	1 835	455026	Varel, Stadt
23	18	56	11	38	366	208	103	1	5 472	1 497	455027	Zetel
1 657	30	784	259	444	5 130	3 627	811	161	64 974	41 038	456	Grafschaft Bentheim
28	2	146	87	56	611	415	88	50	5 377	3 166	456001	Bad Bentheim, Stadt
-	2	23	10	13	233	169	48	12	3 782	2 402	456002	Emlichheim
9	-	1	1	0	134	50	72	-	2 541	1 756	456003	Engden
-	0	4	3	1	64	36	5	8	872	487	456004	Esche
329	3	8	4	4	87	58	26	-	1 200	776	456005	Georgsdorf
24	-	15	1	2	74	69	4	-	1 408	1 013	456006	Getelo
57	-	19	1	11	96	83	9	-	1 592	1 001	456007	Gölenkamp
2	0	1	1	1	83	75	7	-	1 734	774	456008	Halle
535	1	14	4	10	227	171	23	6	3 551	2 275	456009	Hoogstede
0	-	4	2	2	108	72	15	6	1 483	888	456010	Isterberg
67	1	6	5	1	149	118	27	-	2 572	2 063	456011	Itterbeck
-	0	17	5	10	220	185	9	12	4 179	2 755	456012	Laar
0	-	8	3	4	29	21	7	-	443	154	456013	Lage
-	3	41	12	30	225	156	25	16	2 087	1 259	456014	Neuenhaus, Stadt
3	4	215	55	159	978	690	118	27	9 403	6 993	456015	Nordhorn, Stadt
-	0	2	-	2	38	30	6	-	722	523	456016	Ohne
49	2	8	1	6	138	104	23	4	2 807	1 456	456017	Osterwald
-	0	3	1	2	86	62	6	4	1 044	260	456018	Quendorf
0	0	11	6	5	165	110	44	5	2 797	1 561	456019	Ringe
30	0	9	3	6	138	101	23	5	1 562	1 195	456020	Samern
3	3	34	10	24	135	106	23	-	1 165	484	456023	Uelsen
8	0	13	2	3	70	57	13	-	1 390	1 084	456024	Wielen

# 1 Bodenflächen nach Art der tatsächlichen Nutzung in Niedersachsen

Noch: 1.4 Bodenfläche nach Art der tatsächlichen Nutzung in Niedersachsen am 31.12.2012(1) nach Gemeinden (in ha)

Schl. Nr.	Land Stat. Region Landkreis Kreisfreie Stadt Gemeinde	noch: davon									
		noch: Landwirtschaftsfläche					Waldfläche			Wasserfläche	
		noch : darunter					zusammen (700)	darunter			zusammen (800)
		Grünland (620) <sup>4)</sup>	Gartenland (630)	Moor (650)	Heide (660)	Brachland (690)		Laubwald (710)	Nadelwald (720)	Mischwald (730)	
22	23	24	25	26	27	28	29	30	31		
454029 Lathen		627	-	124	178	1	577	73	384	90	147
454030 Lehe		264	-	-	16	-	193	14	140	24	112
454031 Lengerich		244	0	-	2	1	478	66	305	67	79
454032 Lingen (Ems), Stadt		1 315	16	18	24	24	5 092	463	3 760	628	421
454033 Lorup		628	1	0	0	5	982	24	891	43	64
454034 Lüne		119	2	12	0	4	629	69	453	81	101
454035 Meppen, Stadt		2 393	6	272	78	2	3 391	435	2 230	534	703
454036 Messingen		163	0	-	1	-	374	125	198	15	37
454037 Neubörger		172	-	-	1	0	25	10	6	1	30
454038 Neulehe		290	-	32	-	0	99	9	0	5	33
454039 Niederlangen		554	-	0	42	4	557	19	458	37	109
454040 Oberlangen		212	-	0	4	5	409	32	334	15	81
454041 Papenburg, Stadt		3 110	50	755	95	12	856	189	230	190	684
454042 Rastdorf		457	1	-	2	-	443	20	391	14	24
454043 Renkenberge		147	-	-	1	-	185	18	146	17	51
454044 Rhede (Ems)		1 809	7	13	-	19	336	66	4	53	454
454045 Salzbergen		902	1	-	1	15	1 257	212	617	359	189
454046 Schapen		315	3	-	1	-	134	43	71	8	60
454047 Sögel		801	1	42	72	6	1 840	91	1 309	413	80
454048 Spahnharrenstätte		482	2	5	5	0	1 247	55	1 049	113	25
454049 Spelle		175	0	33	1	-	481	80	282	71	97
454050 Stavern		519	-	1 176	280	0	817	28	694	77	46
454051 Surwold		924	30	498	5	6	457	78	204	75	179
454052 Sustrum		473	-	3	9	-	354	23	267	8	107
454053 Thuine		138	0	-	-	2	299	19	239	16	23
454054 Twist		2 135	16	840	42	10	734	163	124	296	266
454055 Vrees		196	1	29	2	10	1 886	94	1 652	51	23
454056 Walchum		221	-	-	0	-	197	24	38	24	124
454057 Werlte		1 270	3	110	6	7	938	92	662	96	103
454058 Werpeloh		277	0	2	-	1	1 092	57	966	32	35
454059 Wettrup		149	0	-	1	-	21	10	0	-	48
454060 Wippingen		241	-	-	0	-	193	4	146	26	43
455 Friesland		30 294	205	366	59	241	4 385	1 417	1 410	1 019	1 557
455007 Jever, Stadt		2 212	46	-	-	35	153	46	21	37	141
455014 Sande		3 394	5	-	2	1	66	27	2	16	96
455015 Schortens, Stadt		3 253	33	1	-	27	875	146	424	279	189
455020 Wangerland		7 727	36	-	-	50	296	186	0	1	416
455021 Wangerrooge, Nordseebad		143	0	-	43	-	7	0	-	0	5
455025 Bockhorn		4 122	26	247	-	15	665	351	95	153	187
455026 Varel, Stadt		5 645	38	-	11	82	1 150	359	275	401	270
455027 Zetel		3 798	22	118	2	31	1 174	301	593	131	253
456 Grafschaft Bentheim		22 006	73	747	959	116	15 397	2 639	8 305	3 253	2 191
456001 Bad Bentheim, Stadt		1 952	24	222	0	12	2 617	778	352	1 365	250
456002 Emlichheim		1 377	-	-	1	1	184	68	52	31	129
456003 Engden		492	0	2	278	13	1 601	115	1 323	145	71
456004 Esche		381	-	-	4	0	77	17	37	20	26
456005 Georgsdorf		405	7	12	-	0	52	18	8	7	52
456006 Getelo		388	-	-	6	-	419	38	299	74	20
456007 Gölenkamp		584	2	-	-	3	155	44	42	16	68
456008 Halle		939	-	-	21	1	196	60	64	68	20
456009 Hoogstede		1 179	3	83	3	3	274	29	97	31	124
456010 Isterberg		593	1	-	1	-	270	58	72	49	59
456011 Itterbeck		329	11	-	153	13	1 024	45	716	240	90
456012 Laar		1 417	0	-	-	2	136	24	19	32	206
456013 Lage		288	0	-	-	-	90	33	22	34	21
456014 Neuenhaus, Stadt		822	0	-	-	6	194	81	47	37	98
456015 Nordhorn, Stadt		2 000	11	17	371	8	2 036	298	1 142	327	315
456016 Ohne		198	-	-	1	0	80	19	49	7	11
456017 Osterwald		1 303	-	37	-	0	97	65	9	13	61
456018 Quendorf		783	1	-	-	-	160	30	68	44	55
456019 Ringe		1 220	1	4	7	4	256	15	63	31	76
456020 Samern		348	0	-	1	17	668	335	212	90	99
456023 Uelsen		639	1	1	37	3	317	43	217	47	21
456024 Wielen		297	-	-	8	-	716	40	596	54	25



noch: davon										Siedlungs- und Verkehrsfläche (100+200, 300 (ohne 310), 400, 500, 940) <sup>(6)</sup>	Schl. Nr.	Land Stat. Region Landkreis Kreisfreie Stadt Gemeinde
noch: Wasserfläche						Flächen anderer Nutzung						
darunter						zusammen (900)	darunter					
Fluss (810), Altwasser (87A)	Kanal (820)	Bach (840)	Graben (850)	See (860), Teich (880)	Sumpf (890)		Schutzfläche (920) <sup>(3)</sup>	Friedhof (940)	Unland (950) <sup>(5)</sup>			
32	33	34	35	36	37	38	39	40	41			
55	8	3	65	15	1	94	-	2	92	577	454029	Lathen
21	26	21	40	5	-	3	-	0	3	221	454030	Lehe
-	-	10	58	10	-	3	-	1	2	367	454031	Lengerich
99	78	28	147	36	28	34	-	19	15	3 928	454032	Lingen (Ems), Stadt
5	-	5	47	7	-	2	-	2	1	494	454033	Lorup
21	14	-	49	16	-	1	-	1	0	309	454034	Lünne
236	67	29	286	64	20	1 351	-	14	1 337	3 238	454035	Meppen, Stadt
-	-	4	31	2	0	2	-	1	0	226	454036	Messingen
-	-	-	29	1	-	1	-	1	-	201	454037	Neubörger
-	-	-	33	1	-	1	-	1	-	165	454038	Neulehe
24	-	-	63	22	-	4	-	2	2	315	454039	Niederlangen
17	-	-	50	15	0	9	-	1	8	192	454040	Oberlangen
104	106	-	211	101	96	26	-	12	12	3 244	454041	Papenburg, Stadt
-	-	0	19	4	1	1	-	1	-	260	454042	Rastdorf
-	4	1	43	3	-	45	-	1	44	149	454043	Renkenberge
78	3	1	194	77	98	3	-	3	0	900	454044	Rhede (Ems)
31	-	8	65	51	33	7	-	3	4	835	454045	Salzbergen
0	-	21	34	4	-	1	-	1	-	306	454046	Schapen
1	-	16	41	20	2	48	-	3	44	688	454047	Sögel
2	-	5	17	1	1	21	-	1	14	299	454048	Spahnharrenstätte
8	16	3	62	6	-	2	-	1	0	735	454049	Spelle
21	-	-	19	6	0	463	-	1	462	297	454050	Stavern
1	45	-	110	23	-	6	-	3	3	775	454051	Surwold
30	-	5	69	3	0	3	-	3	0	344	454052	Sustrum
-	-	-	21	2	-	2	-	2	0	188	454053	Thuine
26	24	3	169	40	5	11	-	3	8	1 296	454054	Twist
-	-	5	10	5	4	1	-	1	-	261	454055	Vrees
15	-	0	77	32	1	6	-	1	5	315	454056	Walchum
10	-	0	44	38	10	6	-	4	1	992	454057	Werlte
-	-	-	34	1	-	23	-	1	23	249	454058	Werpeloh
-	-	9	38	0	-	2	-	1	1	143	454059	Wettrup
-	-	-	27	16	-	11	-	1	10	152	454060	Wipplingen
6	15	10	842	606	23	387	-	34	350	9 847	455	Friesland
-	-	0	102	39	-	5	-	3	1	1 040	455007	Jever, Stadt
1	15	-	58	22	-	11	-	5	5	817	455014	Sande
0	-	-	64	112	13	10	-	4	5	1 793	455015	Schortens, Stadt
-	-	2	271	115	0	63	-	4	59	1 648	455020	Wangerland
-	-	-	0	0	1	149	-	1	148	150	455021	Wangerooze, Nordseebad
-	-	-	97	89	1	11	-	3	7	1 022	455025	Bockhorn
6	-	5	120	109	7	56	-	9	46	2 249	455026	Varel, Stadt
-	-	3	130	119	1	83	-	4	78	1 127	455027	Zetel
292	128	34	1 208	461	65	194	-	59	125	13 732	456	Grafschaft Bentheim
0	-	4	147	96	4	20	-	7	11	1 715	456001	Bad Bentheim, Stadt
28	15	0	60	7	18	3	-	2	1	761	456002	Ermlichheim
7	-	2	35	26	0	1	-	0	0	206	456003	Engden
14	-	-	12	1	0	0	-	-	0	125	456004	Esche
-	15	0	35	1	0	3	-	0	2	290	456005	Georgsdorf
-	-	-	18	0	2	2	-	-	-	151	456006	Getelo
4	-	12	19	27	6	27	-	-	24	197	456007	Gölenkamp
1	-	0	7	9	3	0	-	-	0	163	456008	Halle
32	6	1	69	4	11	2	-	1	1	493	456009	Hoogstede
5	-	-	48	5	0	-	-	-	-	219	456010	Isterberg
-	-	1	51	38	-	5	-	3	2	344	456011	Itterbeck
33	6	-	147	19	-	1	-	1	-	581	456012	Laar
10	-	-	8	3	1	1	-	0	1	85	456013	Lage
28	-	0	57	9	3	12	-	5	7	747	456014	Neuenhaus, Stadt
64	42	3	153	46	6	31	-	25	6	3 205	456015	Nordhorn, Stadt
4	-	-	6	1	-	1	-	1	0	87	456016	Ohne
12	6	-	39	3	1	0	-	-	0	324	456017	Osterwald
6	-	-	37	11	0	0	-	-	0	154	456018	Quendorf
5	18	-	46	4	2	33	-	1	31	372	456019	Ringe
20	-	2	28	45	4	0	-	-	0	241	456020	Samern
-	-	-	12	8	1	3	-	2	1	440	456023	Uelsen
-	-	-	16	9	-	1	-	-	1	166	456024	Wielen

# 1 Bodenflächen nach Art der tatsächlichen Nutzung in Niedersachsen

## 1.4 Bodenfläche nach Art der tatsächlichen Nutzung in Niedersachsen am 31.12.2012<sup>1)</sup> nach Gemeinden (in ha)

Schl. Nr.	Land Stat. Region Landkreis Kreisfreie Stadt Gemeinde	Bodenfläche insg. <sup>2)</sup>	davon								Betriebsfläche	
			Gebäude- und Freifläche									
			zusammen (100/200)	darunter								zusammen (300)
				Öffentliche Zwecke (110)	Wohnen (130)	Handel- u. Dienstl. (140)	Gewerbe u. Industrie (170)	Mischnutz. mit Wohnen (210) <sup>3)</sup>	Land- u. Forstw. (270)	Erholung (280)		
1	2	3	4	5	6	7	8	9	10			
456025	Wietmarschen	11 896	704	15	290	27	127	-	233	1	392	
456026	Wilsum	4 713	174	3	41	6	20	-	90	0	157	
456027	Schüttorf, Stadt	1 944	508	13	292	38	132	-	20	4	10	
457000	457 Leer	108 601	9 842	329	6 462	634	674	-	1 520	71	355	
457002	Borkum, Stadt	3 097	252	38	125	56	10	-	1	11	12	
457003	Brinkum	551	58	3	35	7	2	-	10	0	0	
457006	Detern, Flecken	4 330	197	4	110	10	6	-	63	3	0	
457008	Filsum	2 376	183	4	100	7	17	-	50	2	0	
457009	Firrel	826	67	1	35	2	8	-	21	-	-	
457010	Hesel	4 400	298	7	183	24	21	-	52	3	2	
457011	Holtland	1 466	127	3	91	4	3	-	25	1	0	
457012	Jemgum	7 848	311	6	143	9	40	-	105	2	5	
457013	Leer(Ostfriesl.), Stadt	7 029	1 329	102	783	147	190	-	70	10	68	
457014	Moormerland	12 229	1 212	31	884	58	52	-	164	6	59	
457015	Neukamperfehn	628	104	1	86	4	8	-	5	-	-	
457016	Nortmoor	1 528	128	1	76	18	11	-	18	3	3	
457017	Ostrhauderfehn	5 100	712	15	551	46	36	-	61	1	42	
457018	Rhauderfehn	10 292	1 181	30	849	61	68	-	154	5	87	
457019	Schwerinsdorf	559	59	0	40	1	1	-	17	-	1	
457020	Uplengen	14 881	891	16	524	56	43	-	239	5	2	
457021	Weener, Stadt	8 124	876	27	570	51	59	-	138	7	6	
457022	Westoverledingen	11 208	1 277	28	944	48	58	-	176	10	57	
457024	Bunde	12 100	580	10	332	25	40	-	151	5	10	
457501	Insel Lütje Hörn	31	-	-	-	-	-	-	-	-	-	
458000	458 Oldenburg	106 310	8 360	280	4 552	307	689	-	2 019	268	700	
458001	Beckeln	3 342	106	1	37	1	4	-	59	2	2	
458002	Colnrade	1 845	78	1	35	2	3	-	36	-	0	
458003	Dötlingen	10 184	697	16	261	15	44	-	271	48	28	
458004	Dünsen	1 085	66	1	43	6	3	-	10	2	0	
458005	Ganderkesee	13 826	1 594	68	982	72	123	-	301	14	67	
458006	Groß Ippener	2 806	134	4	44	3	38	-	42	3	14	
458007	Großenkneten	17 627	1 207	77	543	35	91	-	381	14	171	
458008	Harpstedt, Flecken	2 346	209	10	136	13	20	-	22	2	1	
458009	Hatten	10 356	877	13	574	34	45	-	151	46	45	
458010	Hude (Oldenburg)	12 463	1 033	19	613	28	101	-	245	16	37	
458011	Kirchseelte	1 498	105	1	55	3	21	-	20	2	35	
458012	Prinzhöfte	4 198	116	3	34	1	14	-	60	1	15	
458013	Wardenburg	11 867	1 058	20	668	39	76	-	198	14	247	
458014	Wildeshausen, Stadt	8 949	968	46	499	55	106	-	148	100	38	
458015	Winkelsett	3 918	111	-	29	1	0	-	75	3	0	
459000	459 Osnabrück	212 157	17 225	532	9 017	694	2 283	-	4 291	137	1 020	
459001	Alfhausen	3 933	225	4	97	7	26	-	78	2	1	
459002	Ankum	6 632	411	14	167	9	62	-	152	3	31	
459003	Bad Essen	10 330	810	30	451	40	116	-	159	4	36	
459004	Bad Iburg, Stadt	3 650	417	18	247	22	49	-	69	6	9	
459005	Bad Laer	4 681	442	10	213	25	72	-	105	7	30	
459006	Bad Rothenfelde	1 821	250	13	161	10	14	-	37	10	1	
459007	Badbergen	7 912	405	4	179	15	29	-	169	2	9	
459008	Belm	4 666	448	15	285	29	31	-	79	2	4	
459009	Berge	6 678	288	6	132	12	10	-	125	1	45	
459010	Bersenbrück, Stadt	4 254	413	25	190	27	52	-	108	1	12	
459011	Bippen	7 925	324	6	132	9	25	-	140	8	13	
459012	Bissendorf	9 637	743	19	436	23	70	-	177	7	46	
459013	Bohmte	11 075	742	18	392	18	94	-	204	4	117	
459014	Bramsche, Stadt	18 334	1 388	57	772	69	178	-	280	9	136	
459015	Dissen am T. W., Stadt	3 190	394	12	201	7	131	-	40	-	0	
459016	Eggermühlen	2 740	118	2	51	4	8	-	53	0	14	
459017	Fürstenau, Stadt	7 862	548	42	271	12	72	-	133	7	5	
459018	Gehrde	3 637	174	2	77	4	20	-	69	2	2	
459019	Georgsmarienhütte, St.	5 544	1 101	38	658	66	233	-	88	6	25	
459020	Hagen am Teutob. Wald	3 449	482	15	324	23	48	-	61	3	17	
459021	Hasbergen	2 173	369	7	274	12	39	-	31	4	10	
459022	Hilter am Teutob. Wald	5 260	461	8	253	19	72	-	101	2	12	
459023	Kettenkamp	1 288	110	2	53	4	12	-	35	3	3	

noch: davon											Schl. Nr.	Land Stat. Region Landkreis Kreisfreie Stadt Gemeinde	
noch: Betriebs- fläche		Erholungsfläche			Verkehrsfläche				Landwirtschaftsfläche				
darunter		zusam- men (400)	darunter		zusam- men (500)	darunter			zusam- men (600)	darunter Ackerland (610)			
Abbau- land (310)	Lager- platz (330)		Sport- fläche (410)	Grünanl. (420)		Strasse (510)	Weg (520)	Bahn- gelände (540)					
11	12	13	14	15	16	17	18	19	20	21			
389	1	51	17	34	653	423	105	-	7 258	4 959	456025	Wietmarschen	
121	1	58	2	8	182	116	64	-	3 295	1 402	456026	Wilsum	
4	5	72	20	50	207	149	18	5	711	351	456027	Schüttorf, Stadt	
237	40	582	217	340	5 254	4 076	578	198	79 773	12 353	457	Leer	
-	2	32	3	22	182	56	25	14	740	1	457002	Borkum, Stadt	
-	-	2	1	0	34	29	4	-	434	151	457003	Brinkum	
-	-	18	4	13	208	179	17	11	3 567	187	457006	Detern, Flecken	
-	0	10	6	4	179	149	8	7	1 897	279	457008	Filsum	
-	-	4	2	1	36	32	4	-	697	83	457009	Firrel	
-	-	8	4	4	202	176	24	-	3 109	554	457010	Hesel	
-	0	6	4	2	68	63	5	-	1 235	377	457011	Holtland	
-	2	24	6	18	253	215	31	-	6 499	114	457012	Jemgum	
45	11	104	34	71	591	432	37	41	3 928	240	457013	Leer(Ostfriesl.), Stadt	
54	5	55	21	35	638	484	63	41	8 941	344	457014	Moormerland	
-	-	7	4	3	27	26	1	-	447	70	457015	Neukamperfehn	
2	0	6	2	4	103	80	10	9	1 153	162	457016	Nortmoor	
31	11	39	15	20	267	228	20	-	3 170	442	457017	Ostrhauderfehn	
87	1	46	28	18	425	356	64	-	7 718	1 164	457018	Rhauderfehn	
1	-	4	2	2	29	25	4	-	455	44	457019	Schwerinsdorf	
-	1	50	19	31	717	616	67	-	12 444	1 863	457020	Uplengen	
-	1	69	18	48	442	295	70	16	6 016	561	457021	Weener, Stadt	
10	2	77	31	35	554	436	63	50	8 373	953	457022	Westoverledingen	
7	3	22	13	8	300	199	62	10	8 950	4 764	457024	Bunde	
-	-	-	-	-	-	-	-	-	-	-	-	457501	Insel Lütje Hörn
454	64	924	366	496	5 361	2 494	1 438	69	68 626	48 415	458	Oldenburg	
-	1	4	-	4	125	42	49	-	2 344	2 003	458001	Beckeln	
-	0	4	1	2	79	23	28	-	1 439	1 242	458002	Colnrade	
18	1	76	21	40	425	206	115	6	6 666	5 490	458003	Dötlingen	
-	-	9	2	7	53	19	27	1	459	387	458004	Düsen	
33	6	142	36	98	822	473	149	14	9 334	5 206	458005	Ganderkesee	
11	2	20	2	18	185	101	51	2	1 791	1 331	458006	Groß Ippener	
53	6	93	31	45	834	294	164	12	10 379	8 492	458007	Großenkneten	
0	0	37	9	28	156	71	65	2	1 208	953	458008	Harpstedt, Flecken	
35	8	151	90	52	577	258	193	5	6 004	4 326	458009	Hatten	
27	6	148	92	56	697	335	195	21	9 012	4 438	458010	Hude (Oldenburg)	
35	-	13	-	13	85	41	32	2	915	784	458011	Kirchseelte	
15	-	9	1	8	269	106	105	-	2 761	2 326	458012	Prinzhöfte	
215	28	89	29	60	543	301	151	0	8 542	4 789	458013	Wardenburg	
12	6	124	49	61	396	177	74	4	5 033	4 188	458014	Wildeshausen, Stadt	
-	-	6	3	3	117	45	39	-	2 738	2 459	458015	Winkelsett	
811	107	1 530	671	760	11 786	6 355	2 819	315	133 105	101 832	459	Osnabrück	
-	1	13	9	4	220	121	60	13	2 605	1 906	459001	Alfhausen	
29	0	71	54	16	296	169	93	5	3 834	3 295	459002	Ankum	
10	16	60	15	43	636	247	205	11	5 676	4 681	459003	Bad Essen	
6	1	37	11	26	195	98	59	8	1 780	1 413	459004	Bad Iburg, Stadt	
17	5	35	12	23	248	153	54	7	2 934	2 310	459005	Bad Laer	
-	-	50	10	28	112	75	20	-	868	644	459006	Bad Rothenfelde	
-	3	15	8	8	373	180	110	17	6 261	5 144	459007	Badbergen	
-	2	49	21	28	269	144	70	8	2 535	1 798	459008	Belm	
44	1	21	12	8	300	148	119	4	4 063	2 661	459009	Berge	
4	0	27	11	16	262	176	36	20	3 125	2 666	459010	Bersenbrück, Stadt	
9	2	19	7	9	366	180	116	16	4 542	3 866	459011	Bippen	
28	13	90	40	47	546	303	133	11	5 753	3 665	459012	Bissendorf	
114	3	101	81	20	648	298	150	36	8 057	5 894	459013	Bohmte	
116	5	128	48	76	1 253	613	248	36	10 026	6 935	459014	Bramsche, Stadt	
-	0	25	8	17	220	116	41	6	1 196	827	459015	Dissen am T. W., Stadt	
14	0	6	4	1	124	74	39	5	1 681	1 270	459016	Eggermühlen	
3	1	48	15	31	418	214	142	9	4 966	4 020	459017	Fürstenau, Stadt	
-	2	8	5	3	161	107	31	-	2 746	2 384	459018	Gehrde	
13	5	75	23	51	415	254	54	21	2 208	1 497	459019	Georgsmarienhütte, St.	
13	2	64	9	35	197	99	66	4	1 529	829	459020	Hagen am Teutob. Wald	
-	9	21	15	6	160	85	31	14	1 058	656	459021	Hasbergen	
10	2	24	12	12	311	151	65	8	2 838	2 155	459022	Hilter am Teutob. Wald	
-	3	7	5	3	75	37	8	1	1 028	768	459023	Kettenkamp	

# 1 Bodenflächen nach Art der tatsächlichen Nutzung in Niedersachsen

Noch: 1.4 Bodenfläche nach Art der tatsächlichen Nutzung in Niedersachsen am 31.12.2012(1) nach Gemeinden (in ha)

Schl. Nr.	Land Stat. Region Landkreis Kreisfreie Stadt Gemeinde	noch: davon									
		noch: Landwirtschaftsfläche					Waldfläche			Wasserfläche	
		noch : darunter					zusammen (700)	darunter			zusammen (800)
		Grünland (620) <sup>4)</sup>	Gartenland (630)	Moor (650)	Heide (660)	Brachland (690)		Laubwald (710)	Nadelwald (720)	Mischwald (730)	
22	23	24	25	26	27	28	29	30	31		
456025	Wietmarschen	1 903	6	344	30	15	2 677	248	2 086	296	146
456026	Wilsum	1 823	1	23	37	4	736	59	591	64	87
456027	Schüttorf, Stadt	349	3	-	0	8	366	75	122	133	62
457	Leer	65 459	175	1 204	505	64	3 022	171	812	715	6 893
457002	Borkum, Stadt	738	1	-	-	0	55	-	-	-	157
457003	Brinkum	274	1	7	1	-	3	1	1	1	5
457006	Detern, Flecken	3 365	7	5	-	1	37	2	2	3	302
457008	Filsum	1 570	2	45	-	-	30	4	0	4	72
457009	Firrel	603	7	3	-	-	18	1	2	2	4
457010	Hesel	2 538	1	13	2	-	707	14	413	256	46
457011	Holtland	841	7	8	2	-	16	1	5	3	13
457012	Jemgum	6 383	1	-	-	-	12	0	-	-	708
457013	Leer(Ostfriesl.), Stadt	3 653	25	8	0	0	327	14	73	145	592
457014	Moormerland	8 539	9	38	0	10	168	7	18	5	982
457015	Neukamperfehn	376	2	-	-	-	6	0	1	1	31
457016	Nortmoor	988	1	1	-	-	57	15	2	34	78
457017	Ostrhauderfehn	2 677	5	29	-	17	159	21	34	12	254
457018	Rhauderfehn	6 400	17	120	1	15	390	15	102	15	281
457019	Schwerinsdorf	408	4	-	-	-	6	2	1	0	4
457020	Uplengen	9 213	30	829	499	9	509	41	129	143	257
457021	Weener, Stadt	5 426	21	4	-	3	195	14	5	61	396
457022	Westoverledingen	7 382	25	6	0	5	279	15	23	23	539
457024	Bunde	4 086	10	86	-	3	49	3	1	6	2 172
457501	Insel Lütje Hörn	-	-	-	-	-	-	-	-	-	-
458	Oldenburg	18 723	418	513	83	408	20 053	4 720	9 397	4 332	1 627
458001	Beckeln	321	0	-	-	5	743	254	254	211	18
458002	Colnrade	188	1	-	-	7	229	63	60	96	15
458003	Dötlingen	1 053	62	17	7	36	2 185	654	833	578	100
458004	Dünsen	69	0	-	-	3	490	110	241	124	9
458005	Ganderkesee	4 034	40	7	0	35	1 577	620	271	376	151
458006	Groß Ippener	393	55	1	-	11	628	125	374	102	34
458007	Großenkneten	1 722	25	63	35	39	4 602	961	2 348	779	312
458008	Harpstedt, Flecken	220	2	31	0	2	717	228	355	120	13
458009	Hatten	1 573	56	2	0	38	2 354	255	1 579	463	132
458010	Hude (Oldenburg)	4 354	42	156	2	17	1 196	278	404	450	329
458011	Kirchseelte	128	0	-	-	3	335	21	226	48	5
458012	Prinzhöfte	396	-	4	1	33	960	225	466	187	53
458013	Wardenburg	3 348	117	198	0	74	1 059	150	551	212	313
458014	Wildeshausen, Stadt	669	17	34	38	86	2 065	470	1 109	325	112
458015	Winkelsett	256	2	-	-	20	914	306	327	260	31
459	Osnabrück	29 673	252	808	28	455	42 878	10 404	14 791	16 139	3 886
459001	Alfhausen	693	-	-	-	6	578	221	150	189	287
459002	Ankum	510	8	-	0	9	1 880	297	1 093	409	106
459003	Bad Essen	974	4	-	-	10	2 863	529	563	1 726	237
459004	Bad Iburg, Stadt	316	35	-	-	14	1 131	462	375	264	69
459005	Bad Laer	608	2	-	1	11	846	394	175	214	143
459006	Bad Rothenfelde	211	7	-	-	6	522	281	97	133	15
459007	Badbergen	1 099	9	-	-	8	691	342	60	238	154
459008	Belm	720	-	-	-	17	1 329	284	449	576	24
459009	Berge	1 309	6	59	3	23	1 867	287	1 199	323	92
459010	Bersenbrück, Stadt	453	2	-	-	3	306	135	58	93	106
459011	Bippen	664	0	1	-	9	2 556	177	1 999	283	96
459012	Bissendorf	2 038	10	-	-	38	2 317	473	499	1 275	131
459013	Bohmte	1 698	0	435	0	29	1 080	223	250	483	322
459014	Bramsche, Stadt	3 017	16	33	5	20	4 531	681	1 403	2 325	373
459015	Dissen am T. W., Stadt	366	0	-	-	2	1 324	495	480	339	20
459016	Eggermühlen	410	-	-	0	1	763	170	343	228	33
459017	Fürstenau, Stadt	912	0	-	14	18	1 717	357	965	300	139
459018	Gehrde	360	-	-	-	1	466	162	162	125	80
459019	Georgsmarienhütte, St.	692	5	-	-	14	1 670	354	614	687	35
459020	Hagen am Teutob. Wald	673	10	-	-	13	1 100	224	369	472	55
459021	Hasbergen	387	6	-	-	9	520	154	162	179	24
459022	Hilter am Teutob. Wald	671	3	-	-	9	1 577	508	618	428	31
459023	Kettenkamp	259	-	-	-	0	51	19	18	7	13

noch: davon										Siedlungs- und Verkehrsfläche (100+200, 300 (ohne 310), 400, 500, 940) <sup>6)</sup>	Schl. Nr.	Land Stat. Region Landkreis Kreisfreie Stadt Gemeinde
noch: Wasserfläche						Flächen anderer Nutzung						
darunter						zu- sammen (900)	darunter					
Fluss (810), Altwasser (87A)	Kanal (820)	Bach (840)	Graben (850)	See (860), Teich (880)	Sumpf (890)		Schutz- fläche (920) <sup>3)</sup>	Friedhof (940)	Unland (950) <sup>5)</sup>			
32	33	34	35	36	37	38	39	40	41			
4	19	5	90	27	1	15	-	4	11	1 414	456025	Wietmarschen
-	-	3	38	45	2	24	-	1	23	451	456026	Wilsum
14	-	1	31	15	1	9	-	6	3	799	456027	Schüttorf, Stadt
3 626	523	19	1 451	847	337	2 881	-	67	2 810	15 863	457	Leer
6	-	-	14	22	82	1 665	-	2	1 663	481	457002	Borkum, Stadt
-	-	-	4	1	0	16	-	-	16	93	457003	Brinkum
133	18	-	78	64	9	3	-	2	2	424	457006	Detern, Flecken
9	3	-	55	4	1	4	-	2	2	375	457008	Filsum
-	-	-	3	1	-	0	-	0	-	107	457009	Firrel
1	0	-	35	7	2	28	-	1	27	512	457010	Hesel
-	-	-	12	1	-	1	-	1	0	202	457011	Holtland
559	39	-	76	22	10	36	-	2	34	594	457012	Jemgum
312	17	-	86	87	45	90	-	11	78	2 058	457013	Leer(Ostfriesl.), Stadt
350	160	-	206	248	15	173	-	9	163	1 918	457014	Moormerland
2	12	-	16	1	-	6	-	0	6	138	457015	Neukamperfehn
18	-	-	46	9	5	1	-	1	0	238	457016	Nortmoor
36	41	5	95	71	7	456	-	3	453	1 033	457017	Ostrhauderfehn
5	53	6	142	40	36	165	-	8	156	1 660	457018	Rhauderfehn
-	-	-	4	0	-	1	-	0	0	93	457019	Schwerinsdorf
2	51	6	145	47	6	11	-	7	4	1 667	457020	Uplengen
141	54	-	92	79	25	124	-	6	118	1 399	457021	Weener, Stadt
164	16	-	219	91	50	52	-	8	44	1 964	457022	Westoverledingen
1 888	59	1	126	53	45	16	-	3	13	909	457024	Bunde
-	-	-	-	0	-	31	-	-	31	-	457501	Insel Lütje Hörn
137	34	379	397	580	100	660	-	42	600	14 932	458	Oldenburg
-	-	4	11	2	2	0	-	-	-	237	458001	Beckeln
5	-	2	5	2	1	2	-	1	1	162	458002	Colnrade
22	-	9	28	33	8	7	-	2	3	1 210	458003	Dötlingen
-	-	2	1	4	2	-	-	-	-	127	458004	Dünsen
-	-	18	41	82	10	140	-	7	128	2 599	458005	Ganderkesee
-	-	8	10	6	10	0	-	-	0	342	458006	Groß Ippener
18	-	39	56	191	8	29	-	5	20	2 257	458007	Großenkneten
-	-	4	4	6	0	4	-	4	0	406	458008	Harpstedt, Flecken
10	-	41	40	41	0	215	-	2	210	1 617	458009	Hatten
33	13	102	60	118	3	10	-	7	2	1 896	458010	Hude (Oldenburg)
-	-	2	3	1	0	5	-	-	5	204	458011	Kirchseelte
-	-	6	12	4	32	17	-	-	15	393	458012	Prinzhöfte
5	22	127	96	48	16	17	-	6	9	1 727	458013	Wardenburg
37	-	10	22	34	8	214	-	6	207	1 520	458014	Wildeshausen, Stadt
7	-	4	9	10	1	0	-	-	0	234	458015	Winkelsett
302	276	552	1 508	1 134	113	727	-	188	530	30 938	459	Osnabrück
17	5	14	18	229	5	3	-	2	1	461	459001	Alfhausen
1	-	12	23	62	7	3	-	2	1	782	459002	Ankum
11	61	10	132	23	1	12	-	7	4	1 539	459003	Bad Essen
1	-	7	40	20	1	12	-	3	8	656	459004	Bad Iburg, Stadt
2	-	28	46	62	6	3	-	3	1	741	459005	Bad Laer
0	-	5	4	7	-	3	-	3	0	415	459006	Bad Rothenfelde
25	1	42	63	20	2	4	-	3	2	805	459007	Badbergen
-	-	7	5	11	2	9	-	5	4	774	459008	Belm
0	-	13	60	15	3	3	-	2	1	612	459009	Berge
24	-	13	56	13	0	4	-	3	-	713	459010	Bersenbrück, Stadt
-	-	10	57	26	4	9	-	1	8	713	459011	Bippen
8	-	25	25	69	4	12	-	6	5	1 402	459012	Bissendorf
35	29	18	194	33	13	8	-	6	2	1 501	459013	Bohmte
37	103	46	84	86	17	499	-	60	438	2 850	459014	Bramsche, Stadt
1	-	5	5	8	1	11	-	3	8	642	459015	Dissen am T. W., Stadt
0	-	7	7	13	6	1	-	1	-	249	459016	Eggermühlen
0	-	25	74	38	2	19	-	5	14	1 022	459017	Fürstenau, Stadt
7	-	17	47	7	0	2	-	1	1	345	459018	Gehrde
-	-	10	4	22	0	15	-	11	4	1 614	459019	Georgsmarienhütte, St.
-	-	6	6	39	5	5	-	4	1	751	459020	Hagen am Teutob. Wald
-	-	10	3	9	3	10	-	4	6	565	459021	Hasbergen
1	-	6	10	13	1	5	-	4	2	802	459022	Hilter am Teutob. Wald
-	-	4	7	2	-	1	-	1	-	196	459023	Kettenkamp

# 1 Bodenflächen nach Art der tatsächlichen Nutzung in Niedersachsen

## 1.4 Bodenfläche nach Art der tatsächlichen Nutzung in Niedersachsen am 31.12.2012<sup>1)</sup> nach Gemeinden (in ha)

Schl. Nr.	Land Stat. Region Landkreis Kreisfreie Stadt Gemeinde	Bodenfläche insg. <sup>2)</sup>	davon								Betriebsfläche zusammen (300)
			Gebäude- und Freifläche								
			zusammen (100/200)	darunter							
				Öffentliche Zwecke (110)	Wohnen (130)	Handel- u. Dienstl. (140)	Gewerbe u. Industrie (170)	Mischnutz. mit Wohnen (210) <sup>3)</sup>	Land- u. Forstw. (270)	Erholung (280)	
1	2	3	4	5	6	7	8	9	10		
459024	Melle, Stadt	25 399	2 348	61	1 202	55	419	-	570	8	50
459025	Menslage	6 518	280	2	108	9	7	-	148	3	0
459026	Merzen	5 295	294	8	104	4	12	-	155	6	44
459027	Neuenkirchen	5 751	320	5	105	8	25	-	170	1	38
459028	Nortrup	2 708	196	3	101	9	29	-	49	-	3
459029	Ostercappeln	10 019	565	15	267	14	49	-	211	2	256
459030	Quakenbrück, Stadt	1 795	468	34	290	37	70	-	24	3	2
459031	Rieste	3 060	265	3	103	13	56	-	73	12	1
459032	Voltlage	4 235	188	3	51	5	20	-	107	1	1
459033	Wallenhorst	4 718	806	23	517	48	106	-	96	5	44
459034	Glandorf	5 988	433	7	153	25	25	-	193	1	5
460001	460 Vechta	81 259	8 059	260	3 395	343	1 292	-	2 552	98	1 394
460002	Bakum	7 872	554	9	166	18	79	-	274	2	1
460003	Damme, Stadt	10 438	1 001	40	391	30	134	-	365	26	55
460004	Dinklage, Stadt	7 265	723	24	326	31	90	-	239	6	1
460005	Goldenstedt	8 859	686	9	284	23	115	-	234	10	147
460006	Holdorf	5 492	454	10	188	20	80	-	135	5	67
460007	460006 Lohne (Oldb), Stadt	9 079	1 245	38	634	57	238	-	261	5	240
460008	Neuenkirchen-Vörden	9 085	604	25	214	19	77	-	257	8	371
460009	Steinfeld (Oldenburg)	5 983	614	15	238	28	105	-	214	9	78
460010	Vechta, Stadt	8 776	1 384	76	665	95	262	-	240	16	366
461001	460010 Visbek	8 410	792	14	288	24	112	-	334	11	69
461002	461 Wesermarsch	82 190	5 605	175	3 218	178	714	-	1 142	46	397
461003	Berne	8 521	469	10	271	10	41	-	124	4	19
461004	461002 Brake (Unterweser), St.	3 818	679	39	406	36	150	-	34	2	50
461005	Butjadingen	12 902	588	13	357	15	19	-	175	4	5
461006	461004 Elsfleth, Stadt	11 515	611	18	325	15	47	-	181	3	6
461007	Jade	9 356	516	8	310	20	28	-	133	13	7
461008	461006 Lemwerder	3 637	353	11	192	7	88	-	40	1	5
461009	461007 Nordenham, Stadt	8 721	1 219	55	701	41	286	-	95	12	100
462001	461008 Ovelgönne	12 381	569	9	287	17	23	-	222	3	198
462002	461009 Stadland	11 339	602	13	371	18	32	-	138	4	7
462003	462 Wittmund	65 666	4 004	187	2 341	187	263	-	906	29	225
462004	462001 Blomberg	1 280	125	2	84	8	7	-	22	1	1
462005	462002 Dunum	2 683	116	1	58	1	2	-	52	0	1
462006	462003 Esens, Stadt	2 168	335	19	213	32	32	-	28	4	3
462007	462004 Eversmeer	1 156	64	1	48	1	2	-	12	-	0
462008	462005 Friedeburg	16 356	870	14	478	28	76	-	228	5	91
462009	462006 Holtgast	2 399	130	1	84	3	4	-	36	1	21
462010	462007 Langeoog	1 967	97	19	40	22	4	-	1	3	3
462011	462008 Moorweg	1 865	73	1	49	1	0	-	19	-	12
462012	462009 Nenndorf	686	46	-	34	1	2	-	9	-	5
462013	462010 Neuharlingersiel	2 455	141	24	63	13	2	-	34	3	0
462014	462011 Neuschoo	1 447	99	1	66	1	5	-	25	0	0
462015	462012 Ochtersum	1 082	73	1	50	1	2	-	19	-	0
462016	462013 Schweindorf	544	40	0	28	0	4	-	8	0	2
462017	462014 Spiekeroog	1 825	46	12	23	5	1	-	0	1	1
462018	462015 Stedesdorf	2 795	131	1	82	2	4	-	41	1	11
462019	462016 Utharp	637	43	1	30	1	1	-	11	0	5
462020	462017 Werdum	1 845	67	1	35	2	1	-	27	0	0
462021	462018 Westerholt	1 463	175	5	114	11	15	-	25	2	3
462022	<b>462019 Wittmund, Stadt</b>	<b>21 012</b>	<b>1 331</b>	<b>81</b>	<b>761</b>	<b>54</b>	<b>99</b>	<b>-</b>	<b>310</b>	<b>8</b>	<b>67</b>

1) Aufgrund der Umstellung in der niedersächsischen Katasterverwaltung auf das neue "Automatische Liegenschaftskataster-Informationssystem" (ALKIS) und die dadurch erforderliche Rückmigration der Daten auf die alte Systematik lassen sich die Zahlen mit dem Stand 31.12.2010 und davor nur eingeschränkt vergleichen.

2) Bodenfläche ohne Küstengewässer; - Küstengewässer 352 358,47 ha; Bodenfläche mit Küstengewässer 5 113 736,66 ha.

3) Code 210 u. Code 920 entfallen durch Umstellung auf ALKIS.

4) Code 620 einschließlich Deichfläche.

5) Code 950 einschließlich Truppenübungsplätze.

6) Differenz zum Vorjahr 3 597 ha; Flächenverbrauch pro Tag 9,85 ha (Niedersachsen)

noch: davon											Schl. Nr.	Land Stat. Region Landkreis Kreisfreie Stadt Gemeinde
noch: Betriebs- fläche		Erholungsfläche			Verkehrsfläche				Landwirtschaftsfläche			
darunter		zusam- men (400)	darunter		zusam- men (500)	darunter			zusam- men (600)	darunter Ackerland (610)		
Abbau- land (310)	Lager- platz (330)		Sport- fläche (410)	Grünanl. (420)		Strasse (510)	Weg (520)	Bahn- gelände (540)				
11	12	13	14	15	16	17	18	19	20	21		
10	19	162	61	89	1 421	741	350	24	16 320	12 471	459024	Melle, Stadt
-	0	14	8	6	256	142	70	-	5 273	3 479	459025	Menslage
42	1	20	10	10	255	149	74	-	3 883	3 388	459026	Merzen
36	0	9	6	3	230	173	42	-	4 738	4 057	459027	Neuenkirchen
-	0	12	5	7	136	99	18	12	1 783	1 149	459028	Nortrup
254	1	132	82	29	511	247	118	6	6 476	4 580	459029	Ostercappeln
-	2	70	25	45	165	93	24	6	793	630	459030	Quakenbrück, Stadt
-	0	36	5	13	195	123	36	8	2 194	1 781	459031	Rieste
-	-	6	4	2	163	115	33	-	3 504	3 289	459032	Voltlage
40	4	59	23	35	367	238	48	-	2 302	1 709	459033	Wallenhorst
-	2	15	6	8	282	189	52	-	4 532	4 016	459034	Glandorf
1 262	47	736	254	467	4 360	2 428	1 146	36	54 624	44 910	460	Vechna
-	0	27	10	17	422	238	100	-	6 074	5 543	460001	Bakum
34	6	54	9	45	493	290	143	-	6 860	4 945	460002	Damme, Stadt
-	0	63	11	51	349	195	64	0	5 208	4 779	460003	Dinklage, Stadt
135	3	60	12	43	426	207	143	8	6 323	5 104	460004	Goldenstedt
64	3	41	15	27	340	186	69	3	3 128	2 885	460005	Holdorf
232	8	151	77	74	574	294	159	9	5 673	4 384	460006	Lohne (Oldb), Stadt
362	2	37	18	18	439	274	105	4	6 492	4 787	460007	Neuenkirchen-Vörden
77	0	41	17	24	318	177	98	4	4 094	3 569	460008	Steinfeld (Oldenburg)
310	22	194	71	123	594	392	131	7	5 220	3 924	460009	Vechna, Stadt
49	3	68	13	44	404	175	134	2	5 552	4 991	460010	Visbek
212	117	497	102	339	3 157	1 415	967	117	66 840	1 724	461	Wesermarsch
16	2	15	4	7	297	144	120	23	7 132	279	461001	Berne
-	22	62	10	52	253	95	36	26	2 238	5	461002	Brake (Unterweser), St.
0	2	75	13	25	352	244	92	0	11 535	360	461003	Butjadingen
-	6	40	6	32	469	147	211	5	9 262	235	461004	Elsfleth, Stadt
-	7	49	10	34	332	154	129	10	7 906	176	461005	Jade
-	2	32	9	23	241	91	36	12	2 710	53	461006	Lemwerder
1	66	159	30	126	408	227	65	23	5 991	305	461007	Nordenham, Stadt
195	3	18	9	9	379	117	169	-	10 747	229	461008	Ovelgönne
-	7	49	12	32	426	196	108	18	9 319	82	461009	Stadland
112	23	248	78	114	2 575	1 794	637	30	50 458	12 757	462	Wittmund
-	1	2	1	0	66	49	16	-	1 067	273	462001	Blomberg
-	0	3	2	0	116	67	47	0	2 264	607	462002	Dunum
-	3	34	10	13	133	97	16	1	1 581	259	462003	Esens, Stadt
0	-	1	-	1	42	31	11	-	923	142	462004	Eversmeer
29	8	53	14	33	656	437	195	-	12 339	2 561	462005	Friedeburg
13	-	3	2	1	79	59	19	0	2 078	461	462006	Holtgast
-	3	12	7	5	61	30	12	4	571	-	462007	Langeoog
9	0	1	-	1	77	45	31	-	971	225	462008	Moorweg
2	-	2	2	0	33	26	7	-	566	97	462009	Nenndorf
-	-	26	2	5	89	72	9	-	2 107	922	462010	Neuharlingersiel
-	-	2	2	0	68	55	13	-	1 236	234	462011	Neuschoo
-	-	1	1	0	43	38	5	-	923	157	462012	Ochtersum
-	1	2	-	2	20	17	3	-	452	106	462013	Schweindorf
-	0	12	4	3	20	8	5	2	320	-	462014	Spiekeroog
11	-	8	2	6	93	62	26	5	2 479	582	462015	Stedesdorf
3	-	3	-	3	26	22	4	-	543	136	462016	Utharp
-	-	3	1	2	52	34	15	-	1 696	685	462017	Werdum
1	0	8	5	3	65	55	10	-	1 182	213	462018	Westerholt
45	6	74	24	36	836	590	193	17	17 157	5 097	462019	Wittmund, Stadt

# 1 Bodenflächen nach Art der tatsächlichen Nutzung in Niedersachsen

Noch: 1.4 Bodenfläche nach Art der tatsächlichen Nutzung in Niedersachsen am 31.12.2012(1) nach Gemeinden (in ha)

Schl. Nr.	Land Stat. Region Landkreis Kreisfreie Stadt Gemeinde	noch: davon									Wasserfläche
		noch: Landwirtschaftsfläche					Waldfläche				
		noch : darunter					zusammen (700)	darunter			
		Grünland (620) <sup>4)</sup>	Gartenland (630)	Moor (650)	Heide (660)	Brachland (690)		Laubwald (710)	Nadelwald (720)	Mischwald (730)	
22	23	24	25	26	27	28	29	30	31		
459024	Melle, Stadt	3 733	23	-	0	91	4 786	1 345	1 146	2 192	286
459025	Menslage	1 592	-	188	1	12	578	288	124	113	112
459026	Merzen	492	-	0	2	1	749	86	524	111	44
459027	Neuenkirchen	654	-	14	0	14	335	73	122	91	77
459028	Nortrup	613	15	-	-	6	523	248	71	198	52
459029	Ostercappeln	1 798	1	78	-	17	1 833	536	169	1 052	240
459030	Quakenbrück, Stadt	148	1	-	-	13	230	51	16	149	62
459031	Rieste	392	1	-	1	19	278	46	158	63	88
459032	Voltlage	209	4	-	-	2	261	57	29	117	111
459033	Wallenhorst	583	3	-	-	7	1 061	227	255	560	68
459034	Glandorf	421	79	-	3	3	560	215	80	198	159
460000	460 Vechta	8 056	93	1 066	30	256	10 728	2 723	4 718	2 324	1 203
460001	Bakum	496	15	1	0	8	627	263	85	254	163
460002	Damme, Stadt	1 901	0	-	1	12	1 765	158	1 227	228	193
460003	Dinklage, Stadt	368	8	-	-	24	775	347	84	323	141
460004	Goldenstedt	739	4	427	1	25	1 093	334	254	474	120
460005	Holdorf	218	2	-	2	22	1 397	259	994	92	62
460006	Lohne (Oldb), Stadt	1 044	9	210	4	22	1 035	335	319	208	150
460007	Neuenkirchen-Vörden	1 522	4	118	1	53	965	255	487	187	97
460008	Steinfeld (Oldenburg)	488	1	28	0	7	772	126	409	102	61
460009	Vechta, Stadt	830	34	281	19	44	852	271	245	86	144
460010	Visbek	452	16	1	2	40	1 446	376	613	371	71
461000	461 Wesermarsch	64 490	162	239	27	173	1 300	611	104	163	4 074
461001	Berne	6 751	9	88	-	1	74	25	1	2	448
461002	Brake (Unterweser), St.	2 226	0	-	-	5	57	25	6	7	460
461003	Butjadingen	11 114	59	-	-	0	27	14	0	3	301
461004	Elsfleth, Stadt	8 876	2	61	25	62	368	155	38	39	727
461005	Jade	7 610	22	46	-	46	332	134	39	73	210
461006	Lemwerder	2 638	17	-	1	1	17	4	0	0	192
461007	Nordenham, Stadt	5 661	4	-	-	17	96	51	0	1	682
461008	Ovelgönne	10 452	6	43	-	14	257	178	14	22	205
461009	Stadland	9 163	42	0	1	29	72	25	5	16	849
462000	462 Wittmund	36 400	200	416	11	637	3 884	145	1 150	2 154	1 558
462001	Blomberg	787	1	-	-	6	8	0	-	-	8
462002	Dunum	1 613	6	4	-	33	119	3	97	3	62
462003	Esens, Stadt	1 244	6	-	-	72	15	-	3	6	52
462004	Eversmeer	492	5	283	-	2	4	-	-	-	122
462005	Friedeburg	9 475	71	128	11	92	1 909	73	768	946	385
462006	Holtgast	1 539	2	-	-	77	16	2	2	8	67
462007	Langeoog	551	7	-	-	4	137	0	0	-	90
462008	Moorweg	725	5	0	-	16	629	13	10	596	100
462009	Nenndorf	456	2	-	-	12	5	0	-	-	14
462010	Neuharlingersiel	1 129	3	-	-	54	6	0	-	-	80
462011	Neuschoo	990	3	0	0	9	23	1	0	5	18
462012	Ochtersum	755	1	-	-	9	20	1	1	13	19
462013	Schweindorf	331	0	-	-	14	16	-	1	-	12
462014	Spiekeroog	297	1	-	-	22	13	-	0	9	13
462015	Stedesdorf	1 876	2	0	-	20	12	2	0	0	57
462016	Utarp	387	1	-	-	19	5	-	1	2	12
462017	Werdum	935	1	-	-	75	2	-	-	-	24
462018	Westerholt	950	4	-	-	15	6	-	0	-	22
462019	Wittmund, Stadt	11 870	79	-	-	88	938	49	266	565	401

1) Aufgrund der Umstellung in der niedersächsischen Katasterverwaltung auf das neue "Automatische Liegenschaftskataster-Informationssystem" (ALKIS) und die dadurch erforderliche Rückmigration der Daten auf die alte Systematik lassen sich die Zahlen mit dem Stand 31.12.2010 und davor nur eingeschränkt vergleichen.

2) Bodenfläche ohne Küstengewässer; - Küstengewässer 352 358,47 ha ; Bodenfläche mit Küstengewässer 5 113 736,66 ha.

3) Code 210 u. Code 920 entfallen durch Umstellung auf ALKIS.

4) Code 620 einschließlich Deichfläche.

5) Code 950 einschließlich Truppenübungsplätze.

6) Differenz zum Vorjahr 3 597 ha; Flächenverbrauch pro Tag 9,85 ha (Niedersachsen)



noch: davon										Siedlungs- und Verkehrsfläche (100+200, 300 (ohne 310), 400, 500, 940) <sup>6)</sup>	Schl. Nr.	Land Stat. Region Landkreis Kreisfreie Stadt Gemeinde
noch: Wasserfläche						Flächen anderer Nutzung						
darunter						zu-sammen (900)	darunter					
Fluss (810), Altwasser (87A)	Kanal (820)	Bach (840)	Graben (850)	See (860), Teich (880)	Sumpf (890)		Schutz-fläche (920) <sup>3)</sup>	Friedhof (940)	Unland (950) <sup>5)</sup>			
32	33	34	35	36	37	38	39	40	41			
42	-	34	89	109	11	26	-	19	7	3 990	459024	Melle, Stadt
40	-	24	37	9	1	5	-	1	4	551	459025	Menslage
2	-	8	15	17	2	5	-	2	3	574	459026	Merzen
0	2	17	51	7	-	3	-	3	0	564	459027	Neuenkirchen
-	-	14	15	14	10	3	-	2	0	349	459028	Nortrup
2	49	36	84	70	1	6	-	5	1	1 214	459029	Ostercappeln
17	-	9	17	18	0	5	-	3	2	708	459030	Quakenbrück, Stadt
14	-	14	28	31	-	4	-	1	2	498	459031	Rieste
1	1	9	95	4	-	1	-	1	-	359	459032	Voltlage
6	25	11	5	16	4	11	-	8	3	1 244	459033	Wallenhorst
7	-	37	100	13	2	3	-	2	0	737	459034	Glandorf
12	5	301	486	360	40	156	-	44	109	13 330	460	Vechta
0	-	57	40	65	0	3	-	2	0	1 007	460001	Bakum
-	5	35	84	45	24	16	-	6	10	1 575	460002	Damme, Stadt
1	-	52	64	23	1	5	-	4	1	1 140	460003	Dinklage, Stadt
10	-	26	39	42	2	4	-	3	-	1 187	460004	Goldenstedt
-	-	17	21	24	-	3	-	2	0	841	460005	Holdorf
0	-	38	63	40	7	13	-	5	7	1 984	460006	Lohne (Oldb), Stadt
-	-	25	55	17	1	79	-	3	76	1 092	460007	Neuenkirchen-Vörden
-	-	12	36	12	1	4	-	4	0	978	460008	Steinfeld (Oldenburg)
-	-	28	66	51	1	22	-	10	12	2 238	460009	Vechta, Stadt
-	-	11	16	40	3	7	-	5	2	1 289	460010	Visbek
1 974	202	50	1 021	376	396	320	-	30	287	9 475	461	Wesermarsch
155	29	39	99	33	93	67	-	3	65	787	461001	Berne
280	13	1	47	40	74	20	-	6	15	1 049	461002	Brake (Unterweser), St.
7	30	-	171	45	38	19	-	2	17	1 022	461003	Butjadingen
288	64	-	154	97	98	33	-	3	30	1 128	461004	Elsfleth, Stadt
32	-	2	58	44	73	4	-	1	3	906	461005	Jade
106	-	2	49	16	12	89	-	1	87	631	461006	Lemwerder
514	28	-	64	65	3	65	-	10	53	1 895	461007	Nordenham, Stadt
-	1	-	198	5	2	7	-	2	5	971	461008	Ovelgönne
592	37	4	182	31	2	15	-	2	13	1 086	461009	Stadland
2	28	718	232	384	131	2 714	-	26	2 685	6 966	462	Wittmund
-	-	2	3	3	0	3	-	1	1	195	462001	Blomberg
-	-	41	12	5	5	2	-	1	1	236	462002	Dunum
-	0	35	4	3	2	15	-	3	12	508	462003	Esens, Stadt
-	-	8	2	112	-	0	-	-	0	107	462004	Eversmeer
-	28	122	101	116	17	52	-	7	43	1 647	462005	Friedeburg
-	-	34	4	9	20	5	-	0	4	220	462006	Holtgast
-	-	2	7	13	26	997	-	2	996	173	462007	Langeoog
-	-	45	7	1	47	1	-	-	1	154	462008	Moorweg
-	-	3	2	7	2	15	-	-	15	84	462009	Nenndorf
-	-	51	5	21	0	5	-	-	5	256	462010	Neuharlingersiel
-	-	12	4	1	1	0	-	-	0	170	462011	Neuschoo
-	-	15	1	3	0	3	-	1	2	119	462012	Ochtersum
-	-	6	1	5	-	0	-	-	0	65	462013	Schweindorf
-	-	-	6	0	-	1 400	-	0	1 400	79	462014	Spiekeroog
-	-	40	10	6	0	5	-	1	4	232	462015	Stedesdorf
-	-	8	1	3	1	0	-	-	0	74	462016	Utarp
-	-	21	2	1	1	1	-	1	0	123	462017	Werdum
-	-	18	1	2	0	2	-	1	0	251	462018	Westerholt
2	-	256	60	72	8	209	-	9	199	2 271	462019	Wittmund, Stadt

## 2 Siedlungs- und Verkehrsfläche in Niedersachsen

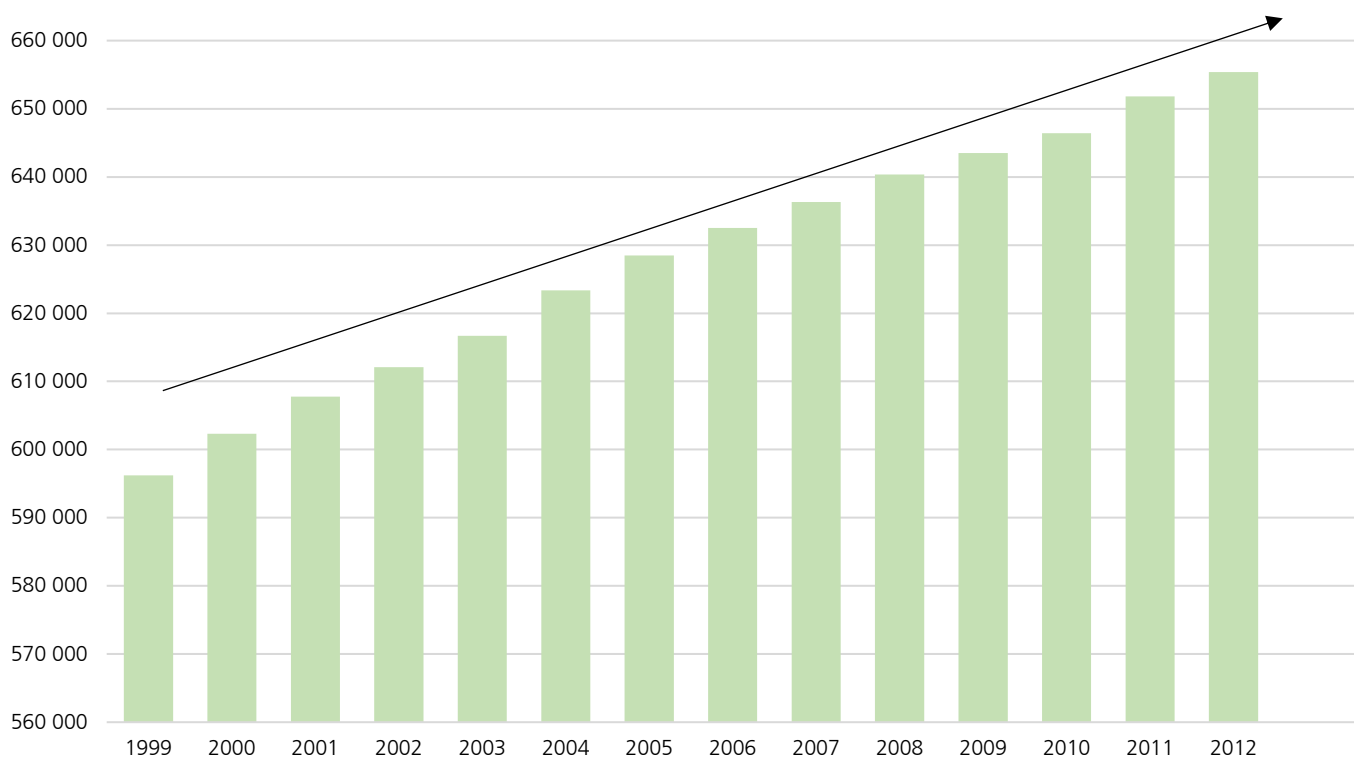
## 2 Siedlungs- und Verkehrsfläche in Niedersachsen

### 2.1 Entwicklung der Siedlungs- und Verkehrsfläche (SuV) und der Flächeninanspruchnahme in Niedersachsen (in ha)

Jahr	Bodenfläche insgesamt	Siedlungs- und Verkehrsfläche	Veränderung zum Vorjahr in %	Anteil SuV an der Gesamtfläche in %	Flächenverbrauch pro Tag
1	2	3	4	5	6
1998	4 761 361	589 649	-	12,4	-
1999	4 761 429	596 216	1,1	12,5	18,0
2000	4 761 570	602 330	1,0	12,6	16,8
2001	4 761 655	607 779	0,9	12,8	14,9
2002	4 761 808	612 071	0,7	12,9	11,8
2003	4 761 836	616 672	0,8	13,0	12,6
2004	4 761 972	623 364	1,1	13,1	18,3
2005	4 762 429	628 477	0,8	13,2	14,0
2006	4 762 503	632 528	0,6	13,3	11,1
2007	4 762 547	636 343	0,6	13,4	10,5
2008	4 762 661	640 356	0,6	13,4	11,0
2009	4 763 498	643 484	0,5	13,5	8,6
2010	4 761 288	646 397	0,5	13,6	8,0
2011	4 761 360	651 808	0,8	13,7	14,8
2012	4 761 378	655 405	0,6	13,8	9,9

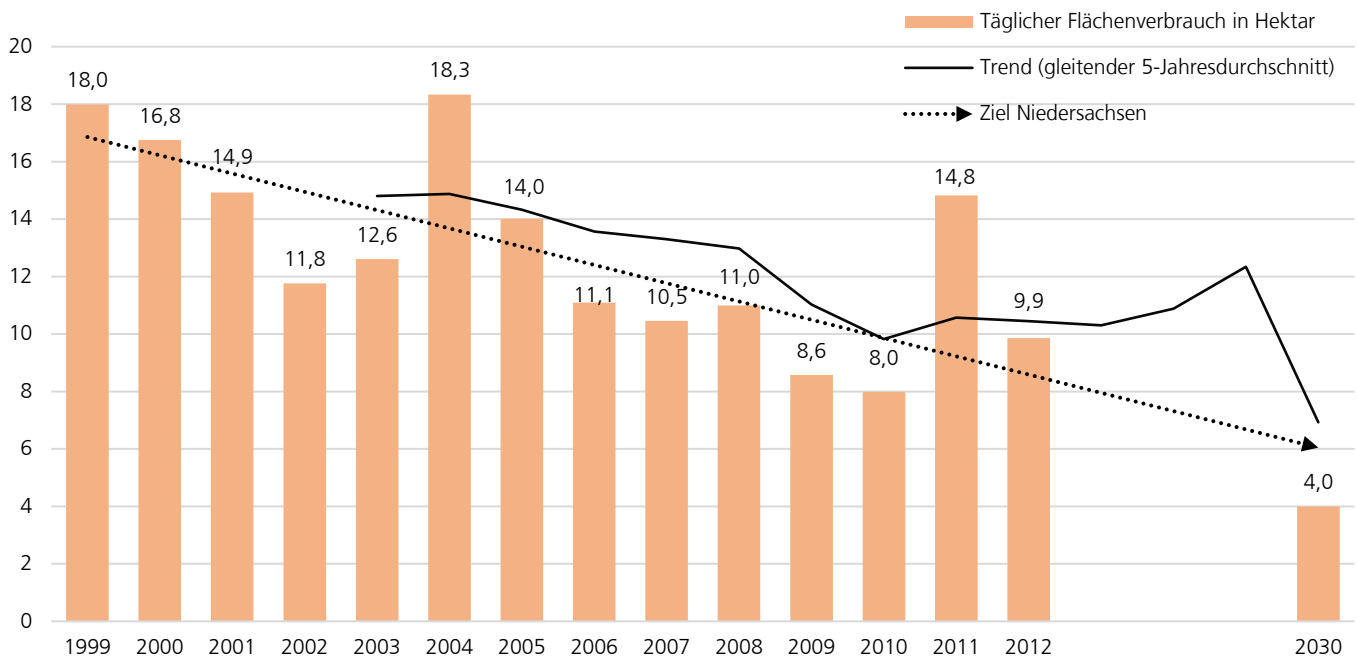
## 2 Siedlungs- und Verkehrsfläche in Niedersachsen

Abb. 3: Entwicklung der Siedlungs- und Verkehrsfläche (SuV) in Niedersachsen (in ha)



## 2 Siedlungs- und Verkehrsfläche in Niedersachsen

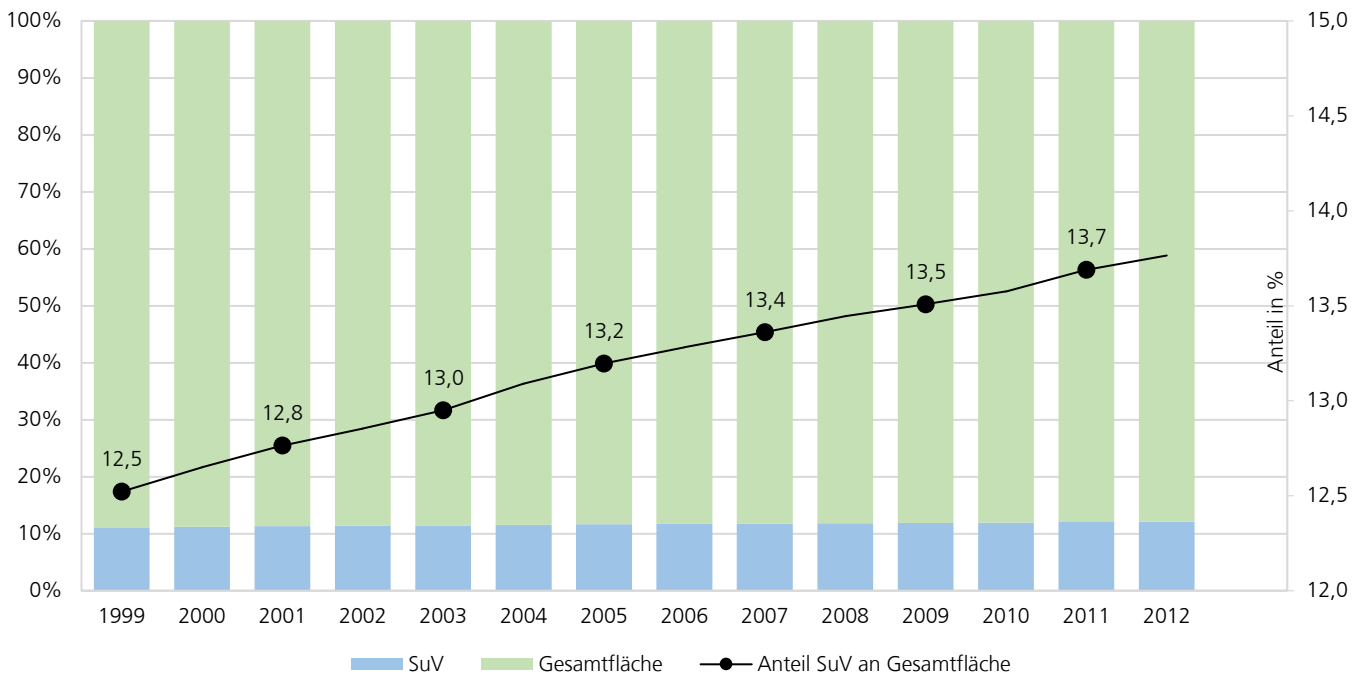
Abb. 4: Entwicklung der täglichen Flächeninanspruchnahme in Niedersachsen (in ha)



\*Quelle: Niedersächsisches Ministerium für Umwelt, Energie und Umweltschutz 2017: 127

## 2 Siedlungs- und Verkehrsfläche in Niedersachsen

Abb. 5: Anteil der Siedlungs- und Verkehrsfläche an der Gesamtfläche in Prozent



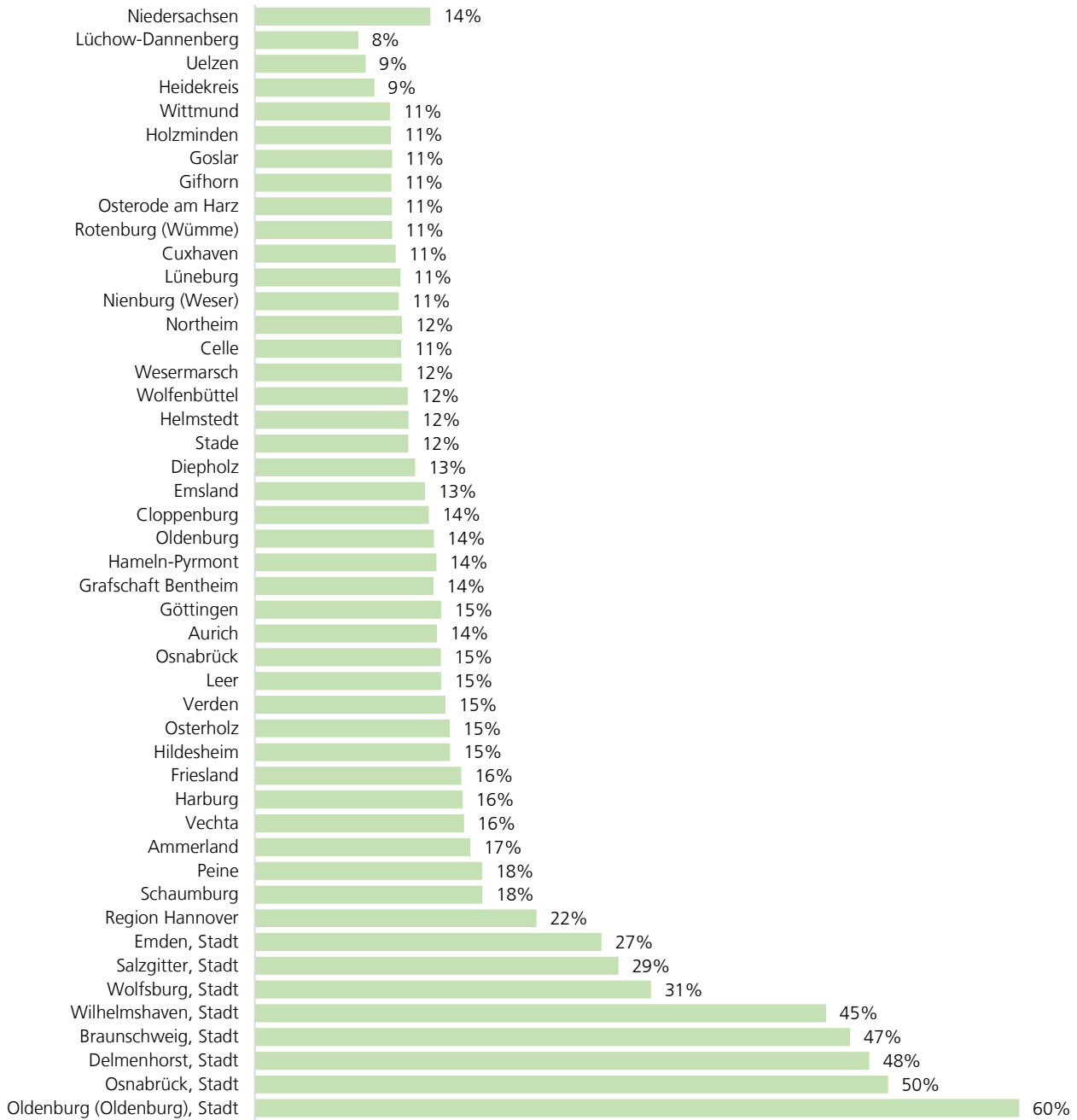
## 2 Siedlungs- und Verkehrsfläche in Niedersachsen

### 2.2 Anteil der Siedlungs- und Verkehrsfläche an der Gesamtfläche in Niedersachsen am 31.12.2012 nach Kreisen und kreisfreien Städten

Schl. Nr.	Land Stat. Region Landkreis Kreisfreie Städte	Bodenfläche insgesamt	Siedlungs- und Verkehrsfläche	Anteil in %
<b>Niedersachsen</b>		<b>4 761 378</b>	<b>655 405</b>	<b>14</b>
<b>1 Braunschweig</b>		<b>809 999</b>	<b>112 925</b>	<b>14</b>
101	Braunschweig, Stadt	19 217	8 976	47
102	Salzgitter, Stadt	22 392	6 388	29
103	Wolfsburg, Stadt	20 405	6 341	31
151	Gifhorn	156 281	16 724	11
152	Göttingen	111 724	16 328	15
153	Goslar	96 529	10 392	11
154	Helmstedt	67 396	8 128	12
155	Northeim	126 706	14 619	12
156	Osterode am Harz	63 601	6 833	11
157	Peine	53 493	9 535	18
158	Wolfenbüttel	72 255	8 661	12
<b>2 Hannover</b>		<b>904 789</b>	<b>140 659</b>	<b>16</b>
241	Region Hannover	229 076	50 608	22
251	Diepholz	198 793	24 974	13
252	Hameln-Pyrmont	79 614	11 335	14
254	Hildesheim	120 594	18 478	15
255	Holzminde	69 258	7 403	11
256	Nienburg (Weser)	139 896	15 802	11
257	Schaumburg	67 557	12 060	18
<b>3 Lüneburg</b>		<b>1 549 484</b>	<b>175 247</b>	<b>11</b>
351	Celle	154 518	17 753	11
352	Cuxhaven	205 776	22 720	11
353	Harburg	124 496	20 286	16
354	Lüchow-Dannenberg	122 063	9 894	8
355	Lüneburg	132 350	15 096	11
356	Osterholz	65 079	9 950	15
357	Rotenburg (Wümme)	207 026	22 284	11
358	Heidekreis	187 366	17 579	9
359	Stade	126 601	15 248	12
360	Uelzen	145 413	12 649	9
361	Verden	78 795	11 787	15
<b>4 Weser-Ems</b>		<b>1 497 107</b>	<b>226 573</b>	<b>15</b>
401	Delmenhorst, Stadt	6 236	3 006	48
402	Emden, Stadt	11 235	3 056	27
403	Oldenburg (Oldenburg), Stadt	10 299	6 175	60
404	Osnabrück, Stadt	11 980	5 951	50
405	Wilhelmshaven, Stadt	10 691	4 791	45
451	Ammerland	72 835	12 315	17
452	Aurich	128 731	18 387	14
453	Cloppenburg	141 838	19 364	14
454	Emsland	288 202	38 445	13
455	Friesland	60 790	9 847	16
456	Grafschaft Bentheim	98 086	13 732	14
457	Leer	108 601	15 863	15
458	Oldenburg	106 310	14 932	14
459	Osnabrück	212 157	30 938	15
460	Vechta	81 259	13 330	16
461	Wesermarsch	82 190	9 475	12
462	Wittmund	65 666	6 966	11

## 2 Siedlungs- und Verkehrsfläche in Niedersachsen

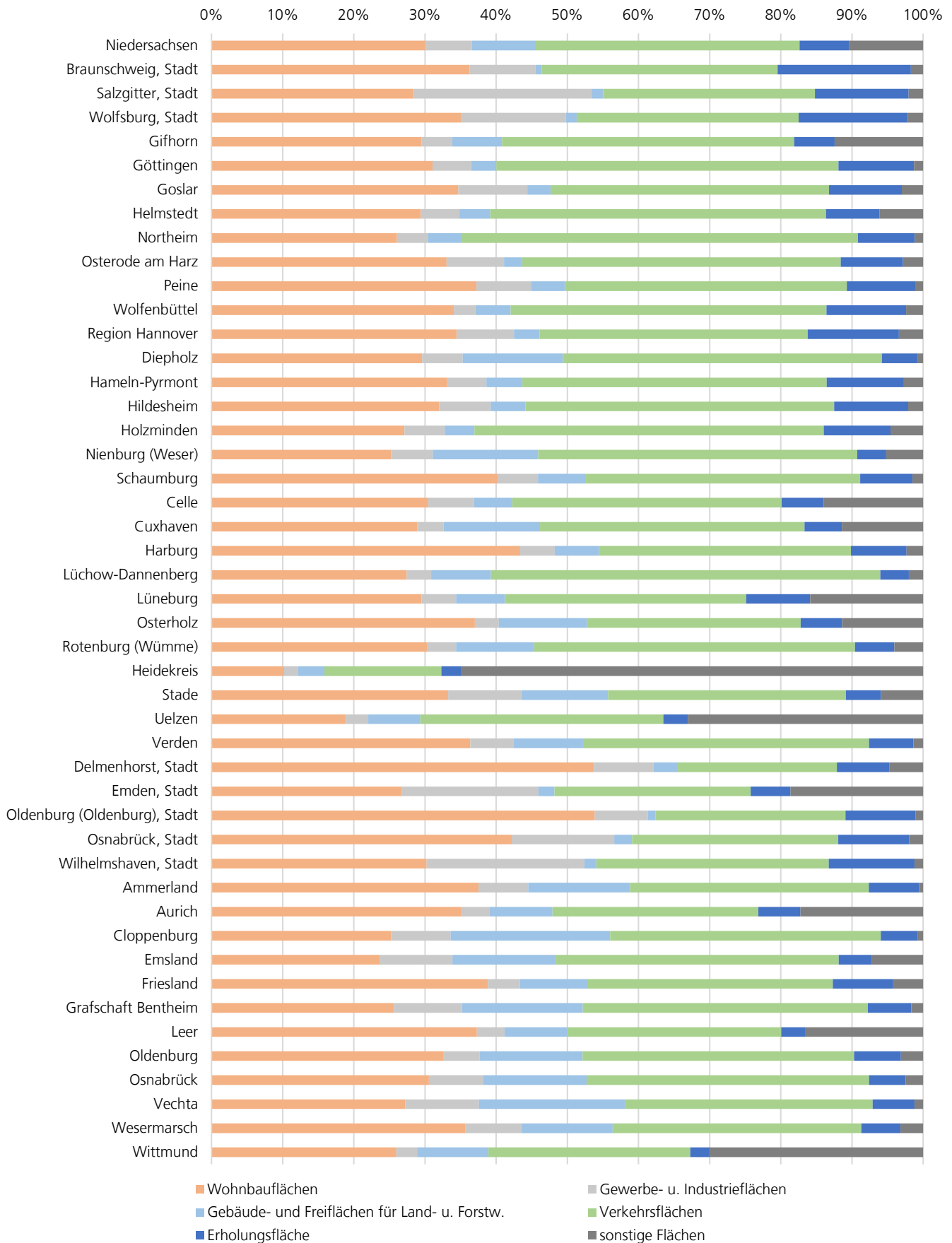
Abb. 6: Anteil der Siedlungs- und Verkehrsfläche an der Gesamtfläche in Niedersachsen am 31.12.2012 nach Kreisen und kreisfreien Städten





## 2 Siedlungs- und Verkehrsfläche in Niedersachsen

2.3, Abb. 7: Anteil ausgewählter Nutzungsarten an der Siedlungs- und Verkehrsfläche in den Kreisen und kreisfreien Städten Niedersachsens am 31.12.2012



## 2 Siedlungs- und Verkehrsfläche in Niedersachsen

### 2.4 Veränderung der Siedlungs- und Verkehrsfläche und der tägliche Flächenverbrauch vom 31.12.2008 und 31.12.2012<sup>1)</sup> nach Kreisen und kreisfreien Städten in Niedersachsen (in ha)

Schl. Nr.	Land Stat. Region Landkreis Kreisfreie Städte	Bodenfläche insgesamt <sup>2)</sup>		darunter								
				Gebäude- und Freifläche zusammen		Veränderung in %	Betriebsfläche		Veränderung in %	Erholungsfläche zusammen		Veränderung in %
		ALB-Code		100/200			300			400		
		31.12. 2008	31.12. 2012	31.12. 2008	31.12. 2012	31.12. 2008	31.12. 2012	31.12. 2008	31.12. 2012	31.12. 2008	31.12. 2012	
1		2		3		5						
<b>Niedersachsen</b>		<b>4 762 661</b>	<b>4 761 378</b>	<b>343 650</b>	<b>351 478</b>	<b>+2,3</b>	<b>33 928</b>	<b>33 654</b>	<b>-0,8</b>	<b>42 849</b>	<b>45 711</b>	<b>+6,7</b>
<b>1 Braunschweig</b>		<b>809 991</b>	<b>809 999</b>	<b>54 321</b>	<b>54 756</b>	<b>+0,8</b>	<b>5 363</b>	<b>5 400</b>	<b>+0,7</b>	<b>10 281</b>	<b>10 443</b>	<b>+1,6</b>
101	Braunschweig, Stadt	19 215	19 217	4 781	4 808	+0,6	262	272	+3,9	1 374	1 377	+0,3
102	Salzgitter, Stadt	22 390	22 392	3 692	3 717	+0,7	190	203	+6,7	761	756	-0,7
103	Wolfsburg, Stadt	20 403	20 405	3 522	3 482	-1,1	168	172	+2,6	872	868	-0,5
151	Gifhorn	156 278	156 281	8 155	8 405	+3,1	859	854	-0,6	910	979	+7,6
152	Göttingen	111 763	111 724	7 311	7 406	+1,3	438	477	+8,8	1 602	1 550	-3,2
153	Goslar	96 520	96 529	5 522	5 530	+0,1	366	358	-2,4	915	944	+3,2
154	Helmstedt	67 384	67 396	3 659	3 623	-1,0	1 364	1 342	-1,6	612	595	-2,8
155	Northeim	126 706	126 706	5 654	5 675	+0,4	297	296	-0,3	1 088	1 089	+0,1
156	Osterode am Harz	63 600	63 601	3 248	3 253	+0,2	508	526	+3,6	547	557	+1,8
157	Peine	53 485	53 493	4 928	4 962	+0,7	487	462	-5,1	821	843	+2,7
158	Wolfenbüttel	72 248	72 255	3 849	3 896	+1,2	425	438	+3,2	779	884	+13,5
<b>2 Hannover</b>		<b>904 739</b>	<b>904 789</b>	<b>70 543</b>	<b>71 313</b>	<b>+1,1</b>	<b>9 019</b>	<b>8 226</b>	<b>-8,8</b>	<b>11 438</b>	<b>12 012</b>	<b>+5,0</b>
241	Region Hannover	229 063	229 076	25 858	26 147	+1,1	2 694	2 530	-6,1	5 597	5 854	+4,6
251	Diepholz	198 771	198 793	12 832	13 006	+1,4	2 503	1 648	-34,2	1 042	1 151	+10,4
252	Hamelnd-Pyrmont	79 620	79 614	5 481	5 498	+0,3	299	317	+6,0	1 074	1 135	+5,7
254	Hildesheim	120 578	120 594	8 782	8 818	+0,4	759	843	+11,0	1 734	1 779	+2,6
255	Holzminden	69 253	69 258	3 068	3 091	+0,8	214	292	+36,5	684	666	-2,7
256	Nienburg (Weser)	139 897	139 896	7 963	8 096	+1,7	2 082	2 145	+3,0	610	620	+1,7
257	Schaumburg	67 557	67 557	6 558	6 658	+1,5	468	451	-3,5	696	807	+15,8
<b>3 Lüneburg</b>		<b>1 550 860</b>	<b>1 549 484</b>	<b>91 214</b>	<b>93 204</b>	<b>+2,2</b>	<b>5 950</b>	<b>5 634</b>	<b>-5,3</b>	<b>9 851</b>	<b>10 643</b>	<b>+8,0</b>
351	Celle	154 510	154 518	9 031	9 234	+2,2	423	437	+3,3	1 002	1 081	+7,9
352	Cuxhaven	207 253	205 776	11 945	12 257	+2,6	989	536	-45,9	1 129	1 251	+10,8
353	Harburg	124 485	124 496	11 471	11 802	+2,9	497	674	+35,6	1 389	1 481	+6,7
354	Lüchow-Dannenberg	122 048	122 063	4 142	4 158	+0,4	270	296	+9,4	361	379	+4,8
355	Lüneburg	132 342	132 350	7 662	7 737	+1,0	331	361	+9,3	1 381	1 483	+7,4
356	Osterholz	65 075	65 079	6 132	6 208	+1,2	396	167	-57,8	510	593	+16,3
357	Rotenburg (Wümme)	207 009	207 026	11 081	11 379	+2,7	1 378	1 451	+5,3	1 024	1 159	+13,1
358	Heidekreis	187 353	187 366	8 549	8 761	+2,5	461	385	-16,5	1 161	1 214	+4,6
359	Stade	126 602	126 601	8 899	9 083	+2,1	776	868	+11,9	698	738	+5,8
360	Uelzen	145 405	145 413	5 868	6 010	+2,4	237	233	-1,7	549	585	+6,6
361	Verden	78 779	78 795	6 436	6 575	+2,2	193	228	+17,8	647	678	+4,9
<b>4 Weser-Ems</b>		<b>1 497 070</b>	<b>1 497 107</b>	<b>127 571</b>	<b>132 206</b>	<b>+3,6</b>	<b>13 595</b>	<b>14 394</b>	<b>+5,9</b>	<b>11 279</b>	<b>12 613</b>	<b>+11,8</b>
401	Delmenhorst, Stadt	6 236	6 236	2 139	2 181	+1,9	6	7	+30,6	189	196	+3,6
402	Emden, Stadt	11 235	11 235	1 832	1 927	+5,2	45	57	+27,2	179	177	-1,1
403	Oldenburg (Oldenburg), Stadt	10 297	10 299	4 024	4 154	+3,2	83	62	-25,0	460	515	+11,9
404	Osnabrück, Stadt	11 980	11 980	3 763	3 803	+1,1	139	138	-0,7	480	508	+5,7
405	Wilhelmshaven, Stadt	10 691	10 691	2 681	2 755	+2,8	226	254	+12,4	465	472	+1,5
451	Ammerland	72 834	72 835	7 315	7 580	+3,6	433	510	+17,7	700	801	+14,4
452	Aurich	128 731	128 731	10 792	11 001	+1,9	611	879	+43,8	1 089	1 207	+10,8
453	Cloppenburg	141 827	141 838	10 903	11 245	+3,1	2 964	3 042	+2,6	716	938	+30,9
454	Emsland	288 181	288 202	19 749	21 030	+6,5	3 273	3 299	+0,8	1 524	1 745	+14,5
455	Friesland	60 789	60 790	5 351	5 856	+9,4	207	219	+5,7	651	755	+15,8
456	Grafschaft Bentheim	98 081	98 086	7 175	7 581	+5,7	1 841	1 835	-0,3	714	784	+9,8
457	Leer	108 602	108 601	9 698	9 842	+1,5	476	355	-25,5	576	582	+1,1
458	Oldenburg	106 308	106 310	8 184	8 360	+2,1	540	700	+29,7	767	924	+20,5
459	Osnabrück	212 157	212 157	16 732	17 225	+3,0	931	1 020	+9,5	1 447	1 530	+5,8
460	Vechna	81 264	81 259	7 777	8 059	+3,6	1 344	1 394	+3,7	650	736	+13,2
461	Wesermarsch	82 190	82 190	5 512	5 605	+1,7	298	397	+33,2	434	497	+14,5
462	Wittmund	65 666	65 666	3 943	4 004	+1,5	178	225	+26,7	236	248	+5,0

<sup>1)</sup> Aufgrund der Umstellung in der niedersächsischen Katasterverwaltung auf das neue "Automatische Liegenschaftskataster-Informationssystem" (ALKIS) und die dadurch erforderliche Rückmigration der Daten auf die alte Systematik lassen sich die Zahlen mit dem Stand 31.12.2010 und davor nur eingeschränkt vergleichen.

<sup>2)</sup> Bodenfläche ohne Küstengewässer; - Küstengewässer 352 358 ha; Bodenfläche mit Küstengewässer 5 113 736 ha.

<sup>3)</sup> 5-jähriges Mittel

noch: darunter										Flächenverbrauch ha pro Tag		Schl. Nr.	Land Stat. Region Landkreis Kreisfreie Städte
Verkehrsfläche zusammen		Veränderung in %	Friedhofsfläche		Veränderung in %	Siedlungs- und Verkehrsfläche			Veränderung in %	31.12. 2012	31.12. 2008 - 2012 <sup>3)</sup>		
500			940			100/200 + 300 (- 310) + 400 + 500 + 940							
31.12. 2008	31.12. 2012	31.12. 2008	31.12. 2012	31.12. 2008	31.12. 2012	Diff. 2012 zu 08							
6		7				8				9			
241 489	245 050	+1,5	3 938	4 289	+8,9	640 356	655 405	+15 048	+2,3	9,9	10,4	<b>Niedersachsen</b>	
<b>44 286</b>	<b>44 738</b>	<b>+1,0</b>	<b>867</b>	<b>934</b>	<b>+7,6</b>	<b>111 796</b>	<b>112 925</b>	<b>+1 130</b>	<b>+1,0</b>	<b>0,6</b>	<b>1,0</b>	<b>1 Braunschweig</b>	
2 429	2 437	+0,3	85	89	+4,7	8 926	8 976	+ 50	+0,6	0,1	0,0	101	Braunschweig, Stadt
1 702	1 710	+0,5	63	61	-1,9	6 351	6 388	+ 37	+0,6	0,0	0,0	102	Salzgitter, Stadt
1 618	1 769	+9,3	76	74	-2,0	6 239	6 341	+ 102	+1,6	0,1	0,1	103	Wolfenbürg, Stadt
6 995	7 064	+1,0	91	99	+8,5	16 311	16 724	+ 414	+2,5	0,4	0,2	151	Gifhorn
6 954	7 004	+0,7	153	152	-0,4	16 219	16 328	+ 109	+0,7	0,1	0,1	152	Göttingen
3 644	3 607	-1,0	89	97	+8,4	10 401	10 392	- 8	-0,1	-0,1	-0,1	153	Goslar
3 689	3 731	+1,1	70	73	+4,7	8 133	8 128	- 4	-0,1	0,0	0,1	154	Helmstedt
7 538	7 612	+1,0	71	109	+53,7	14 478	14 619	+ 141	+1,0	0,0	0,3	155	Northeim
2 860	2 857	-0,1	51	52	0,6	6 824	6 833	+ 9	+0,1	0,0	0,0	156	Osterode am Harz
3 392	3 440	+1,4	55	59	+6,4	9 450	9 535	+ 84	+0,9	0,0	0,1	157	Peine
3 466	3 506	+1,2	63	69	+8,1	8 464	8 661	+ 197	+2,3	0,0	0,1	158	Wolfenbüttel
<b>52 534</b>	<b>54 053</b>	<b>+2,9</b>	<b>1 118</b>	<b>1 151</b>	<b>+3,0</b>	<b>137 880</b>	<b>140 659</b>	<b>+2 779</b>	<b>+2,0</b>	<b>1,3</b>	<b>2,0</b>	<b>2 Hannover</b>	
16 477	17 221	+4,5	550	529	-3,8	49 524	50 608	+1 084	+2,2	0,1	0,7	241	Region Hannover
10 288	10 386	+1,0	98	104	+6,5	24 564	24 974	+ 410	+1,7	0,3	0,3	251	Diepholz
4 389	4 477	+2,0	105	105	0,0	11 176	11 335	+ 159	+1,4	0,1	0,1	252	Hameln-Pyrmont
7 127	7 400	+3,8	148	176	+18,5	18 081	18 478	+ 398	+2,2	0,1	0,3	254	Hildesheim
3 288	3 480	+5,8	51	53	+2,9	7 188	7 403	+ 215	+3,0	0,0	0,2	255	Holzminde
6 804	6 852	+0,7	76	84	+9,8	15 578	15 802	+ 224	+1,4	0,1	0,2	256	Nienburg (Weser)
4 161	4 237	+1,8	88	100	+13,1	11 770	12 060	+ 289	+2,5	0,5	0,2	257	Schaumburg
<b>67 563</b>	<b>68 416</b>	<b>+1,3</b>	<b>1 002</b>	<b>1 180</b>	<b>+17,8</b>	<b>171 298</b>	<b>175 247</b>	<b>+3 949</b>	<b>+2,3</b>	<b>2,5</b>	<b>2,7</b>	<b>3 Lüneburg</b>	
6 882	6 977	+1,4	156	183	+16,8	17 335	17 753	+ 419	+2,4	0,3	0,3	351	Celle
8 891	8 910	+0,2	123	140	+14,1	22 249	22 720	+ 470	+2,1	0,3	0,3	352	Cuxhaven
6 697	6 726	+0,4	100	103	+2,8	19 832	20 286	+ 454	+2,3	0,3	0,4	353	Harburg
5 044	5 198	+3,0	54	65	+20,9	9 686	9 894	+ 208	+2,2	0,0	0,1	354	Lüchow-Dannenberg
5 426	5 586	+2,9	127	130	+2,4	14 747	15 096	+ 349	+2,4	0,2	0,3	355	Lüneburg
3 025	3 063	+1,3	36	36	1,4	9 757	9 950	+ 193	+2,0	0,1	0,1	356	Osterholz
9 448	9 451	+0,0	70	128	+83,2	21 752	22 284	+ 532	+2,4	0,5	0,4	357	Rotenburg (Wümme)
7 203	7 302	+1,4	111	116	+4,2	17 170	17 579	+ 409	+2,4	0,2	0,2	358	Heidekreis
4 922	4 989	+1,4	114	115	+1,4	14 949	15 248	+ 299	+2,0	0,2	0,2	359	Stade
5 813	5 848	+0,6	36	88	+146,8	12 389	12 649	+ 260	+2,1	0,0	0,2	360	Uelzen
4 212	4 366	+3,7	74	75	+1,4	11 432	11 787	+ 355	+3,1	0,3	0,2	361	Verden
<b>77 106</b>	<b>77 844</b>	<b>+1,0</b>	<b>951</b>	<b>1 025</b>	<b>+7,7</b>	<b>219 383</b>	<b>226 573</b>	<b>+7 190</b>	<b>+3,3</b>	<b>5,5</b>	<b>4,7</b>	<b>4 Weser-Ems</b>	
584	592	+1,3	28	30	+7,3	2 946	3 006	+ 60	+2,0	0,0	0,0	401	Delmenhorst, Stadt
866	868	+0,3	26	28	+4,0	2 947	3 056	+ 109	+3,7	0,0	0,0	402	Emden, Stadt
1 361	1 398	+2,7	43	46	+7,2	5 959	6 175	+ 215	+3,6	0,3	0,1	403	Oldenburg (Oldenburg), Stadt
1 474	1 479	+0,3	81	89	+9,5	5 874	5 951	+ 76	+1,3	0,1	0,0	404	Osnabrück, Stadt
966	1 278	+32,2	32	32	+0,0	4 371	4 791	+ 421	+9,6	0,2	0,2	405	Wilhelmshaven, Stadt
3 769	3 794	+0,6	21	32	+47,3	11 883	12 315	+ 432	+3,6	0,3	0,3	451	Ammerland
5 827	5 904	+1,3	72	76	+6,1	17 964	18 387	+ 423	+2,4	0,3	0,2	452	Aurich
6 768	6 838	+1,0	55	57	+3,7	18 696	19 364	+ 668	+3,6	0,2	0,5	453	Cloppenburg
14 655	15 020	+2,5	123	146	+19,1	36 517	38 445	+1 929	+5,3	0,8	1,3	454	Emsland
2 992	3 051	+2,0	28	34	+18,8	9 171	9 847	+ 676	+7,4	1,4	0,4	455	Friesland
5 018	5 130	+2,2	58	59	+2,6	13 098	13 732	+ 634	+4,8	0,6	0,5	456	Grafschaft Bentheim
5 238	5 254	+0,3	65	67	+2,2	15 676	15 863	+ 186	+1,2	0,3	0,1	457	Leer
5 877	5 361	-8,8	39	42	+8,2	15 010	14 932	- 77	-0,5	0,1	-0,1	458	Oldenburg
11 666	11 786	+1,0	188	188	0,0	30 217	30 938	+ 721	+2,4	0,5	0,5	459	Osnabrück
4 354	4 360	0,1	45	44	-1,4	12 928	13 330	+ 402	+3,1	0,2	0,3	460	Vechta
3 168	3 157	-0,4	28	30	+9,0	9 330	9 475	+ 145	+1,6	0,1	0,1	461	Wesermarsch
2 522	2 575	+2,1	20	26	+31,2	6 796	6 966	+ 171	+2,5	0,1	0,1	462	Wittmund

# Quellen

▶ ARBEITSGEMEINSCHAFT DER VERMESSUNGSVERWALTUNGEN DER LÄNDER DER BUNDESREPUBLIK DEUTSCHLAND (AdV) 2017: Amtliches Liegenschaftskatasterinformationssystem (ALKIS). München.

Online unter:

<http://www.adv-online.de/AAA-Modell/ALKIS/>

▶ LANDESAMT FÜR GEOINFORMATION UND LANDESVERMESSUNG NIEDERSACHSEN 2017 (LGLN): ALKIS-Einführung in Niedersachsen. Hannover.

Online unter:

[https://www.lgln.niedersachsen.de/startseite/onlinedienste\\_services/onlinedienste/aaaprojekt/alkis/alkis-migrationsreihenfolge-stand-01122011-94293.html](https://www.lgln.niedersachsen.de/startseite/onlinedienste_services/onlinedienste/aaaprojekt/alkis/alkis-migrationsreihenfolge-stand-01122011-94293.html)

▶ NIEDERSÄCHSISCHES MINISTERIUM FÜR UMWELT, ENERGIE UND UMWELTSCHUTZ 2017:

Nachhaltigkeitsstrategie für Niedersachsen. Hannover.

Online unter:

<http://www.umwelt.niedersachsen.de/startseite/themen/nachhaltigkeit/nachhaltigkeitsstrategie/nachhaltigkeitsstrategie-fuer-niedersachsen-111080.html>

▶ STATISTISCHES BUNDESAMT 2017 (Destatis): Häufig gestellte Fragen. Wiesbaden.

Online unter:

<https://www.destatis.de/DE/ZahlenFakten/Wirtschaftsbereiche/LandForstwirtschaftFischerei/FAQ/Methodik/Siedlungsflaeche.html>

Stand: 10.11.2017

▶ UMWELTBUNDESAMT 2017: Siedlungs- und Verkehrsfläche.

Online unter:

<http://www.umweltbundesamt.de/daten/flaechennutzung/siedlungs-verkehrsflaeche#textpart-1>

Stand: 13.11.2017